

***Program hospodárskeho a sociálneho
rozvoja obce***

PATAŠ

na roky 2014 – 2020



Zhotoviteľ : EPIC Partner a.s. ,Komárno



Obsah

Úvod	4
-------------------	----------

1. Analytická časť	9
---------------------------------	----------

<i>Súhrnná charakteristika územia</i>	9
<i>Životné prostredie</i>	11
<i>Ekonomické a sociálne východiská</i>	13
<i>Rozvojový potenciál a ľudské zdroje</i>	15
<i>Národnostná a náboženská štruktúra</i>	17
<i>Ekonomická charakteristika</i>	19
<i>Občianska vybavenosť</i>	22
<i>Technická infraštruktúra</i>	24
<i>Sociálne infraštruktúra</i>	27
<i>Vzdelávanie a kultúra</i>	30
<i>SWOT Analýza</i>	32
<i>Kľúčové disparity a hlavné faktory rozvoja</i>	34

2. Strategická časť	38
----------------------------------	-----------

<i>Ciele a priority</i>	40
<i>Rozvojová vízia obce</i>	41

3. Programová časť	43
---------------------------------	-----------

<i>Akčný plán</i>	43
<i>Súbor ukazovateľov výsledkov a dosahov vrátane východiskových hodnôt</i>	46

4. Realizačná časť 52

Popis organizačného zabezpečenia 52

Komunikácia a publicita 53

5. Finančná časť 56

Finančné zabezpečenie 56

Záver 58

Príloha č. 1 60

Príloha č. 2 61

Príloha č. 3 62

Úvod

Formulár č. Ú 1 – Hlavička dokumentu PHSR (povinný v predpísanej štruktúre)

Názov:	Program hospodárskeho a sociálneho rozvoja obce Pataš na roky 2014-2020
Typ:	Strednodobý rozvojový dokument, ktorý je vypracovaný v súlade s cieľmi a prioritami ustanovenými v národnej stratégii regionálneho rozvoja a zohľadňuje ciele a priority ustanovené v programe hospodárskeho rozvoja a sociálneho rozvoja vyššieho územného celku, na území ktorého sa obec nachádza, a je vypracovaný podľa záväznej časti územnoplánovacej dokumentácie obce.
Územné vymedzenie:	Obec Pataš
Územný plán obce schválený:	nie
Dátum schválenia PHSR:	V procese prípravy
Dátum splatnosti:	01.01.2015-31.12.2020
Verzia časti dokumentu:	1.0
Publikovaný verejne:	Informácia na obecnom zastupiteľstve
Predkladá:	Ernest Takács, starosta obce

Formulár č. Ú 2 – Zámer spracovania PHSR (Povinný v prepísanej štruktúre)

Názov dokumentu:	Program hospodárskeho a sociálneho rozvoja obce Pataš na roky 2014-2020
------------------	---

Forma spracovania:	S pomocou externých odborníkov. Spracovateľom je spoločnosť: EPIC Partner a.s., Dunajské nábrežie 14, 945 01 Komárno, IČO: 48 038 521.
Riadenie procesu spracovania:	Dokument bol spracovaný podľa platnej legislatívy na podporu regionálneho rozvoja a metodiky na spracovanie PHSR.
Obdobie spracovania:	Obdobie spracovania PHSR je od 01. 03. 2015 do 31. 04. 2015
Financovanie spracovania:	Náklady na vlastné spracovanie dokumentu boli financované z vlastných zdrojov obce Pataš (rozpočet obce).

Program hospodárskeho a sociálneho rozvoja obce Pataš je hlavným strategickým dokumentom pri určovaní smerovania ďalšieho rozvoja územia obce Pataš, ktorým sa riadia zástupcovia obce pri výkone svojej činnosti a rozhodovaní a odzrkadľuje potreby obyvateľov obce.

Program hospodárskeho a sociálneho rozvoja (ďalej len „PHSR“) je strednodobý rozvojový dokument, ktorý je vypracovaný v súlade s cieľmi a prioritami ustanovenými v národnej stratégii regionálneho rozvoja a zohľadňuje ciele a priority ustanovené v programe hospodárskeho rozvoja a sociálneho rozvoja vyššieho územného celku, na území ktorého sa obec nachádza, a je vypracovaný podľa záväznej časti územnoplánovacej dokumentácie obce. Má charakter strategického, t.j. dlhodobého dokumentu, ktorý je výsledkom vzájomnej spolupráce všetkých záujmových skupín alokovaných v obci. V podobe tohto dokumentu získava obec nástroj na aktívne riadenie rozvoja založené na iniciovaní žiaducich zmien a stanovení rozvojových priorít, ktoré umožnia obci realizovať dlhodobý rozvoj pomocou cielenej stratégie.

Zohľadňuje ciele ustanovené v programe hospodárskeho a sociálneho rozvoja Trnavského samosprávneho kraja. Je spracovaný v zmysle novely zákona č. 309/2014 Z. z. z 15. októbra 2014, ktorým sa mení a dopĺňa zákon č. 539/2008 Z. z. o podpore regionálneho rozvoja, ktorý stanovuje "vypracovávať, schvaľovať, riadiť a pravidelne vyhodnocovať plnenie programu rozvoja obce. Plní úlohu komplexného rozvojového dokumentu a zastrešuje všetky oblasti sociálno – ekonomického rozvoja. Je účelovo spracovaný z hľadiska cieľov a priorít rozvoja SR a možností využívania fondov EÚ.

Základný legislatívny rámec pre vypracovanie PHSR obce Pataš tvorí Zákon NR SR č. 539/2008 Z.z. o podpore regionálneho rozvoja a Zákon NR SR č. 369/1990 Z.z. o obecnom zriadení. Jedným z hlavných nástrojov, prostredníctvom ktorého obec zabezpečuje regionálny rozvoj je PHSR obce.

Potreba vypracovať nový PHSR obce Pataš je podmienená zmenenými podmienkami v spoločnosti a živote obce, ďalej zo zmenených legislatívnych podmienok v SR (schválenie novely zákona č. 539/2008 Z.z. o podpore regionálneho rozvoja) a vyplýva z prípravy na nové programové obdobie 2014-2020 pre čerpanie štrukturálnych a investičných fondov Európskej únie (EŠIF, zdroj: Partnerská dohoda SR na roky 2014-2020, Národná stratégia regionálneho rozvoja, priority Trnavského samosprávneho kraja, Regionálna integrovaná územná stratégia (ďalej len RIUS)).

Metodika vypracovania dokumentu: uplatnenie princípu partnerstva v súlade s metodikou OECD Nástroje regionálnej politiky na úrovni samosprávnych krajov SR a Metodikou pre spracovanie PHSR (Ministerstvo dopravy, výstavby a regionálneho rozvoja SR, júl 2014). PHSR obce Pataš je vypracovaný v súlade s cieľmi a prioritami ustanovenými pre Trnavský samosprávny kraj v Národnej stratégii regionálneho rozvoja (máj 2014). Pri jeho vypracovaní sa uplatňuje princíp partnerstva.

Partnerstvo je spolupráca sociálno-ekonomických partnerov na príprave, uskutočňovaní, financovaní, monitorovaní a hodnotení realizácie priorít a cieľov podpory regionálneho rozvoja.

Sociálno-ekonomickí partneri sú ústredné orgány štátnej správy, miestne orgány štátnej správy, vyššie územné celky, obce, mikroregionálne združenia a iné fyzické a právnické osoby pôsobiace v oblasti regionálneho rozvoja na celoštátnej, regionálnej a miestnej úrovni.

Základné východiskové dokumenty na miestnej úrovni

- Program hospodárskeho a sociálneho rozvoja obce Pataš 2007-2013,
- Programový rozpočet obce Pataš na roky 2014-2016,
- Konceptia odpadového hospodárstva Obce Pataš v rokoch 2009-2013,
- Rating obce.

Základné východiskové dokumenty na úrovni kraja

- Program hospodárskeho, sociálneho a kultúrneho rozvoja TTSK 2007 – 2013,
- Územný plán VÚC TTSK,
- Regionálna inovačná stratégia TTSK, 2011.

Základné východiskové dokumenty na národnej úrovni

- Partnerská dohoda na roky 2014-2020,
- Operačné programy – Kvalita životného prostredia, Integrovaná infraštruktúra, Efektívna verejná správa, Ľudské zdroje, Výskum a inovácie, Integrovaný operačný program a ostatné,
- Národná stratégia regionálneho rozvoja Slovenskej republiky (2014),
- Základné východiskové dokumenty na nadnárodnej úrovni,
- Stratégia Európa 2020,
- Spoločenský strategický rámec EK.

Formulár Ú8 - Zoznam analyzovaných koncepčných dokumentov (Povinný v predpísanej štruktúre)

Zoznam analyzovaných koncepčných dokumentov			
Názov dokumentu	Platnosť dokumentu	Úroveň dokumentu	Zdroj
Stratégia Európa 2020	2020	európska	www.mindop.sk
Národná stratégia regionálneho rozvoja SR (NSRR)	2030	národná	www.mindop.sk
Koncepcia územného rozvoja Slovenska 2001- záväzná časť v znení KURS 2011	2030	národná	www.mindop.sk
Metodika na vypracovanie PHSR	2014 - 2020	národná	www.mindop.sk
Národná stratégia pre globálne vzdelávanie na obdobie rokov 2012-2016	2016	národná	www.statpedu.sk
Program hospodárskeho a sociálneho rozvoja TTSK	2018	regionálna	www.unsk.sk
Územný plán VÚC TTSK	2015	regionálna	www.uzemneplany.sk

Plán rozvoja verejných vodovodov a verejných kanalizácií Trnavského samosprávneho kraja	2015	regionálna	www.enviroportal.sk
Program odpadového hospodárstva Trnavské kraja	2015	regionálna	www.minv.sk
Správa o napĺňaní priorit a cieľov Národnej stratégie regionálneho rozvoja Trnavského kraja	2014	regionálna	www.telecom.gov.sk
Plán hospodárskeho a sociálneho rozvoja obce Pataš	2014	miestna	www.obecpatas.sk

1. Analytická časť

Formulár A1 - Zoznam kvantitatívnych a kvalitatívnych dát (povinný v predpísanej štruktúre)

Zoznam použitých kvantitatívnych a kvalitatívnych dát		
Oblasť dát/Téma	Zdroj dát	Webová stránka
Demografia	Štatistický úrad SR Inštitút informatiky a štatistiky	www.slovakstatistics.sk www.infostat.sk
Bývanie	Štatistický úrad SR Inštitút informatiky a štatistiky	www.slovakstatistics.sk www.infostat.sk
Školstvo a vzdelávanie	Štatistický úrad SR Ústav informácií a prognóz	www.slovakstatistics.sk www.uips.sk
Zdravotníctvo	Národné centrum zdravotníckych informácií	www.nczisk.sk
Sociálna starostlivosť	Úrad práce, sociálnych vecí a rodiny SR Ministerstvo vnútra SR	www.upsvar.sk www.minv.sk
Ekonomická situácia	Štatistický úrad SR Slovenská agentúra pre rozvoj investícií a obchodu Finančná správa SR	www.slovakstatistics.sk www.sario.sk www.financnasprava.sk
Životné prostredie	Slovenský hydrometeorologický ústav Slovenská agentúra životného prostredia	www.shmu.sk www.enviroportal.sk

Súhrnná charakteristika územia

Obec Pataš s počtom obyvateľov 823 (k 31.12. 2014) sa radí medzi malé obce na Slovensku. Vzhľadom na relatívne malú veľkosť je obec úzko spätá so svojím okolím a je od neho závislá. Obec nemôže presadzovať individuálny prístup k regionálnemu rozvoju, ale musí dôkladne analyzovať svoje prostredie a plánovať svoj rozvoj v súlade s obmedzeniami a možnosťami okolia. Nemôže byť snahou obce poskytovať svojim obyvateľom všetky služby verejného charakteru, pretože by to mohlo byť pre malý počet obyvateľov neekonomické a tieto služby by nedosahovali požadovaných kvalít. Obec sa musí preto orientovať na služby

obyvateľstvu, ktoré sú v obci vykonávané lepšie a výhodnejšie ako v okolitých sídelných centrách (blízke mesto, blízka väčšia obec). Stále však ostáva priestor pre stanovenie vlastných priorít a hľadanie nástrojov na ich naplnenie.

Poloha je ďalším kľúčovým faktorom rozvoja obce a to z pohľadu všetkých regionálnych úrovní, ktoré sú determinantmi okolitého prostredia obce. Obec takéto okolité podmienky nedokáže ovplyvniť a musí ich chápať ako dané. Rozvoj v rámci Slovenska, kraja či okresu nie je zo strany obce plne ovplyvniteľný. Poloha obce má vplyv i na ekonomiku ako aj na lokalizáciu podnikov sídliačich v obci alebo jej bezprostrednej blízkosti.

Obec Pataš sa nachádza v blízkosti hraníc s Maďarskou republikou, od okresného mesta Dunajská Streda je vzdialená 16 km a od mestského sídla Veľký Meder 13 km. Rozsah prekrývania sfér vplyvu miest na obec je veľmi vysoký. Všeobecne takmer 40% obcí na Slovensku patrí do sféry vplyvu dvoch alebo viacerých miest. Vytvára sa tak okrajové pásmo, v ktorom sú sledovateľné väzby na jadrá ťažiská osídlenia predovšetkým v intenzite dochádzky za prácou a ich vzťah je sprostredkovaný cez menšie mestá tvoriace polycentrický systém ťažiska osídlenia. Územné vymedzenie týchto pásiem však nie je stabilné a statické. Ide o isté v čase premenlivé a pulzujúce územia. Závisí to na rozvoji aktivít v jednotlivých pásmach a na rozvoji "sily" vlastného jadra (jadier) ťažiska osídlenia. Relatívna blízkosť miest utvára podmienky pre rast a rozvoj okolitých obcí a uspokojovanie potrieb a sociálnych istôt obyvateľov. Poloha obce zabezpečuje jej obyvateľom kvalitnú školskú, sociálnu, technickú a dopravnú infraštruktúru. Dobrá infraštruktúra zabezpečuje aj podmienky pre migráciu obyvateľov do obce, ktorý sú spravidla zamestnaný v mestských sídlach avšak uprednostňujú kvalitu vidieckeho prostredia a ním poskytovaných možností vyžitia. Výhodná poloha a blízkosť centier má vplyv aj na mieru nezamestnanosti v obci, nakoľko jej obyvatelia dočasne migrujú za prácou práve do týchto okolitých miest. Dočasnú migráciu je možné sčasti identifikovať aj v dôsledku dopytu po školských, lekárskejších a kultúrnych službách.

Obec Pataš má výhodnú geografickú polohu s existujúcim napojením na multimodálne koridory a disponuje dobrou polohou voči hlavným dopravným koridorom regionálneho významu. Obecné komunikácie sa priamo napájajú na cestu I. triedy číslo I/63, ktorá spája

mestá Bratislava, Veľký Meder, Komárno a Štúrovo a ďalej pokračuje na územie Maďarskej republiky. Obec má možnosť i cezhraničnej spolupráce, nakoľko sa nachádza v blízkosti maďarských hraníc.

Z hľadiska administratívneho členenia patrí obec Pataš do Trnavského kraja a okresu Dunajská Streda (okresy v súčasnosti neplnia administratívnu funkciu, sú však štatistickou jednotkou úrovne NUTS IV).

Sídlo matričného úradu	Čiližská Radvaň
Sídlo pracoviska daňového úradu	Veľký Meder
Sídlo pracoviska Obvodného oddelenia policajného zboru	Veľký Meder
Sídlo Okresného súdu	Dunajská Streda
Sídlo Okresného riaditeľstva Hasičského a záchranného zboru	Veľký Meder
Sídlo pracoviska obvodného úradu	Dunajská Streda
Sídlo Územnej vojenskej správy	Trnava
Sídlo územného Úradu práce, sociálnych vecí a rodiny	Veľký Meder
Sídlo Obvodného úradu životného prostredia	Dunajská Streda

Zdroj: Štatistický úrad Slovenskej republiky, údaje k 31.12.2014

Životné prostredie

Územie okresu Dunajská Streda má rovinný charakter a je súčasťou Podunajskej nížiny. Sklon terénu v smere toku Dunaja je asi 30 cm.km. Sklon terénu od Dunaja k Malému Dunaju je asi 25 cm.km⁻¹. V strednej časti rovina nenápadne klesá do plytkých /2-3/ m depresií. Pokryvné vrstvy územia okresu tvoria zväčša hlinité zeminy rôznej hĺbky a zloženia. Fyzikálne vlastnosti pôd sú pestré - striedajú sa druhy so strednou priepustnosťou. Menej sa vyskytujú pôdy so slabou a značnou priepustnosťou. Podzemné vody Žitného ostrova sa nachádzajú v silne priepustných štvrtohorných sedimentoch - štrkoch, pieskoch a piesčitých štrkoch. Územie pozdĺž Dunaja a Malého Dunaja je v rozhodujúcej miere ovplyvnené vodnými stavmi Dunaja.

Stavy podzemnej vody závisia od výškových pomerov územia a od prevládajúceho zdroja podzemných vôd. Rozkvy hladín na území bližšom k Dunaju je 250-600 cm, kým na území, kde hlavným zdrojom doplnenia podzemných vôd sú atmosférické zrážky je 80-200 cm. Územie okresu pretína množstvo melioračných kanálov, pomocou ktorých sa odvádzajú vnútorné vody do Dunaja alebo Malého Dunaja.

Prevažná časť okresu patrí k chránenej oblasti prirodzenej akumulácie vôd Žitného ostrova, ktorá bola vyhlásená nariadením vlády č. 46/78 Zb. Z celkového počtu obcí (66) patrí k chránenej oblasti prirodzenej akumulácii vôd 58 obcí. Vzhľadom na túto skutočnosť pri výbere lokality na zhodnocovanie alebo zneškodňovanie odpadov často dochádza k stretu záujmov ochrany prírody a odpadového hospodárstva. CHVO z južnej strany je ohraničené kanálom Palkovičovo-Aszód, zo západu tokom Dunaja a z východu tokom Malého Dunaja resp. Čiernou vodou. Vzhľadom na špecifickú geologickú, hydrogeologickú štruktúru tohto územia je zvýšené nebezpečenstvo úniku znečisťujúcich látok do podzemných vôd.

V okrese je vybudovaných 10 geotermálnych vrtov, ktorých energetický potenciál je využitý na vykurovanie skleníkov v poľnohospodárstve, na termálnych kúpaliskách na rekreáciu, v rehabilitačných zariadeniach pre zdravotné účely. Problém tvorí vypúšťanie využitých termálnych vôd bez úpravy do recipientov.

Vodohospodársky režim na území okresu nie je stabilizovaný z dôvodu neustálených vplyvov SVD Gabčíkovo, hlavne na úseku zdrže, ale aj na ostatných častiach územia okresu. Na území okresu sa nachádzajú 2 väčšie rybné hospodárstva vo Veľkom Blahove a v Bohelove a viacero menších rybných hospodárstiev. Tieto obhospodaruje Gaviál s.r.o., Nitra a Kolter, a.s. a miestne rybárske združenia.

Na území okresu sa nachádza jedna chránená krajinná oblasť, 6 prírodných rezervácií, 5 chránených areálov, 1 prírodná pamiatka a 13 chránených stromov vyhlásených podľa zákona č. 287/1995 Z.z. o ochrane prírody a krajiny. Celková rozloha chránených území je 127,62 km².

Ďalšie navrhované chránené územia reprezentujú významné biocentrá lužných a močiarnych ekosystémov.

V obci Pataš sa nachádza skládka komunálneho odpadu. Táto skládka bola rekultivovaná v roku 2008. Rekultiváciou skládky sa zabezpečili požiadavky na ochranu životného prostredia, pričom sa zamedzilo tvorbe priesakových vôd na skládke odpadov a ich prenikaniu do spodných a povrchových vôd, zamedzilo sa úletom ľahkého odpadu do okolia skládky a šíreniu znečistenia ovzduším, zabránilo sa prístupu živočíchov k odpadom, zabezpečila sa kontrola tvorby plynov a odvetrávanie skládky, zabezpečilo sa kultivovanie územia devastovaného skládkou a vytvorenie lokality s vyšším stupňom ekologickej stability.

V súčasnosti odvoz komunálneho odpadu sa zabezpečuje Technickými službami Gabčíkovo. Odpad je vyvážený na skládku v Dolnom Bare. V obci je zavedený separovaný zber odpadu a pravidelne sa realizuje zber PET fliaš. Obec má k dispozícii vlastné kompostovisko.

Ekonomické a sociálne východiská

Výsledkom vzájomného pôsobenia situácie v reálnej ekonomike, vo finančnom sektore, na finančných trhoch a v platobnom systéme je finančná stabilita ekonomiky. Úloha domácej reálnej ekonomiky je pritom jednou z najdôležitejších. Určuje ju stabilita v jednotlivých sektoroch reálnej ekonomiky Slovenska – vo verejnom sektore, v sektore nefinančných spoločností, v sektore domácností a v sektore zahraničného obchodu.

Základná otázka vo vzťahu k finančnej stabilite je, či vo finančnom hospodárení týchto sektorov vznikali napätia, problémy s plnením záväzkov a riziká porúch alebo či tieto sektory boli v rovnováhe a či výsledky ich hospodárenia vytvárali predpoklady na tvorbu potrebných rezerv a krytie ich finančných rizík. Tieto otázky vznikajú nielen vo vzťahu k súčasnej situácii, ale aj z hľadiska budúceho pravdepodobného vývoja vo vzťahu k udržateľnosti súčasného nastavenia parametrov ich hospodárenia.

Ak sa pozrieme na vývoj ekonomiky SR z týchto hľadísk, môžeme konštatovať, že bol veľmi priaznivý z pohľadu vytvárania predpokladov na celkovú ekonomickú a finančnú stabilitu. V ekonomike začala pôsobiť daňová reforma, ktorá zlepšila vnímanie podnikateľského prostredia na Slovensku zahraničnými investormi, a to tým, že znížila daňové zaťaženie podnikov. Ďalšie reformy, dôchodková reforma a reforma zdravotníctva, by mali prispieť k dlhodobej udržateľnosti verejných financií. Pokračovala konsolidácia verejných financií. Prijaté reformy a opatrenia prispeli k zvýšeniu záujmu zahraničných investorov o investovanie na Slovensku. Rast ekonomiky sa zrýchlil, ale napriek tomu neboli v ekonomike prítomné známky prehrievania. Deficit na bežnom účte síce vzrástol, ale bol z veľkej časti financovaný priamymi zahraničnými investíciami. Tie vytvárali predpoklad na ďalší rast exportnej schopnosti a upevnenie vonkajšej ekonomickej stability.

Socio-ekonomická analýza

Model uplatňovanej regionálnej politiky v značnej miere ovplyvňuje stav sociálno-ekonomickej úrovne regiónov Slovenska. Ekonomickou regionalizáciou možno vymedziť územné celky, ktoré majú zhodné ekonomické parametre a vytvárajú relatívne jednotný funkčný celok, kde pôsobia podnikateľské aktivity približne za rovnakých podmienok.

Trhové zóny koncentrácie ekonomických aktivít, alebo lokálne pracovné trhy, ktoré sa formujú na základe koncentrácie pracovných príležitostí vo sfére výroby, vo výrobných i verejných službách môžu byť takýmito územnými celkami. V dôsledku predchádzajúceho vývoja na území Slovenska tvoria lokálne pracovné trhy spádové územia miest, ktoré v strediskovej sústave osídlenia plnili funkciu stredísk obvodného významu.

Sociálna oblasť je významne previazaná s ekonomickou oblasťou, parametre ktorej určujú v značnej miere i situáciu, stav v sociálnej oblasti regiónu. Sociálna situácia zachytáva predovšetkým stav v oblastiach sociálnej či hmotnej odkázanosti a nezamestnanosti.

Rozvojový potenciál a ľudské zdroje

Základnú charakteristiku, ľudský potenciál a smerovanie rozvoja obce najviac ovplyvňuje jej veľkosť. Väčšie obce majú oveľa širšie možnosti rozvoja, najmä v ekonomickej oblasti, ale aj v oblasti občianskej infraštruktúry. Väčšie obce často plnia funkciu strediskovej obce v štruktúre regionálneho osídlenia a sú ťahúňom rozvoja aj okolitých menších obcí. Ich úloha preto presahuje hranice ich katastrálneho územia. Naopak menšie obce majú na prvý pohľad obmedzenejšie možnosti ekonomického rozvoja. Ich potenciál a spoločenská hodnota je naopak skrytá v lepších možnostiach zachovania vidieckeho spôsobu života, uchovávaní kultúrnej hodnoty Slovenska a jeho regiónov a odkazu budúcim generáciám. Každá obec má svoje špecifiká a je nesmierne dôležité ich analyzovať a na ich základe stanoviť rozvojovú stratégiu obce.

Migrácia je do značnej miery ovplyvňovaná predovšetkým možnosťou získania bývania a zamestnania. Z toho dôvodu môže byť migrácia ovplyvňovaná realizáciou programov ekonomického rozvoja a súčasne vytváraním vhodných podmienok pre bývanie v obci. Jedným z najvýznamnejších rozvojových potenciálov každého územia je ľudský potenciál. Je výsledkom populačného a hospodárskeho vývoja obce. Rozmiestňovanie obyvateľstva a rozmiestňovanie ekonomických aktivít, sú navzájom prepojené a podmieňujúce sa procesy. Firmy priťahujú pracovné sily a ich odvetvová štruktúra ovplyvňuje kvalitu t.j. vzdelanostnú úroveň a vekovú štruktúru.

Hustota obyvateľstva na 1 km² je v obci Pataš 89 obyvateľov na km², čo zaostáva za okresom Dunajská Streda (107 obyvateľov/km²), ako aj za hustotou Slovenskej republiky (111 obyvateľov/km²).

V štruktúre obyvateľstva podľa pohlavia z roku 2014 prevládajú muži nad ženami. Z ekonomicky aktívneho obyvateľstva prevládajú muži s 49,22 % (abs. 13 obyvateľov) nad ženami.

Vývoj počtu obyvateľov

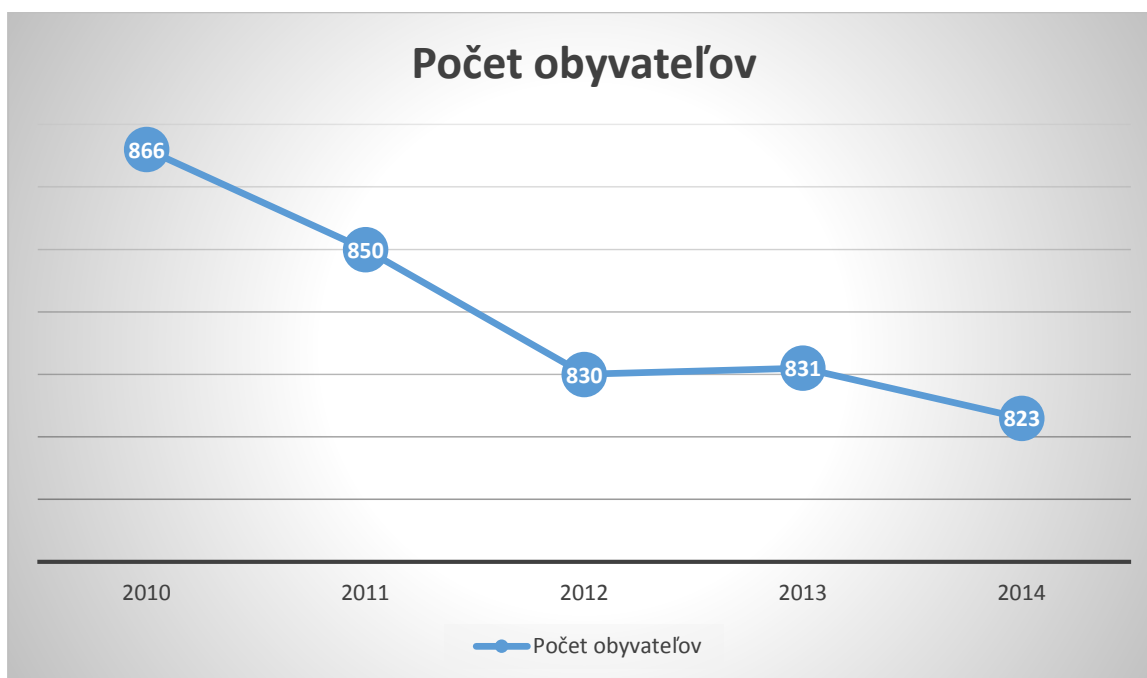
tabuľka č. 1

Rok	2010	2011	2012	2013	2014
Počet obyvateľov	866	850	830	831	823
+/-		+16	-20	+1	-8

Zdroj: ObÚ Pataš

Aktuálny graf vývoja obyvateľstva

Graf č. 1



Veková štruktúra obyvateľstva

V súčasnosti sa prejavuje trend starnutia obyvateľstva a pokles populácie, aj keď demografická štruktúra obyvateľstva je zatiaľ priaznivá. Trend vývoja počtu obyvateľstva je z krátkodobého ako aj z dlhodobého hľadiska negatívny.

Z analýzy vyplýva, že v súčasnosti je možné uvažovať s rastom počtu obyvateľov hlavne pri pokračovaní a ďalšom posilnení migrácie smerom do obce. V prípade prisťahovania nových obyvateľov, predovšetkým mladých rodín, by v budúcnosti mohlo dôjsť k postupnému zlepšeniu demografického profilu obce a zabezpečeniu stabilnejšej základne pre dlhodobý rast počtu obyvateľov prirodzenou cestou.

Veková štruktúra obyvateľstva (2014)

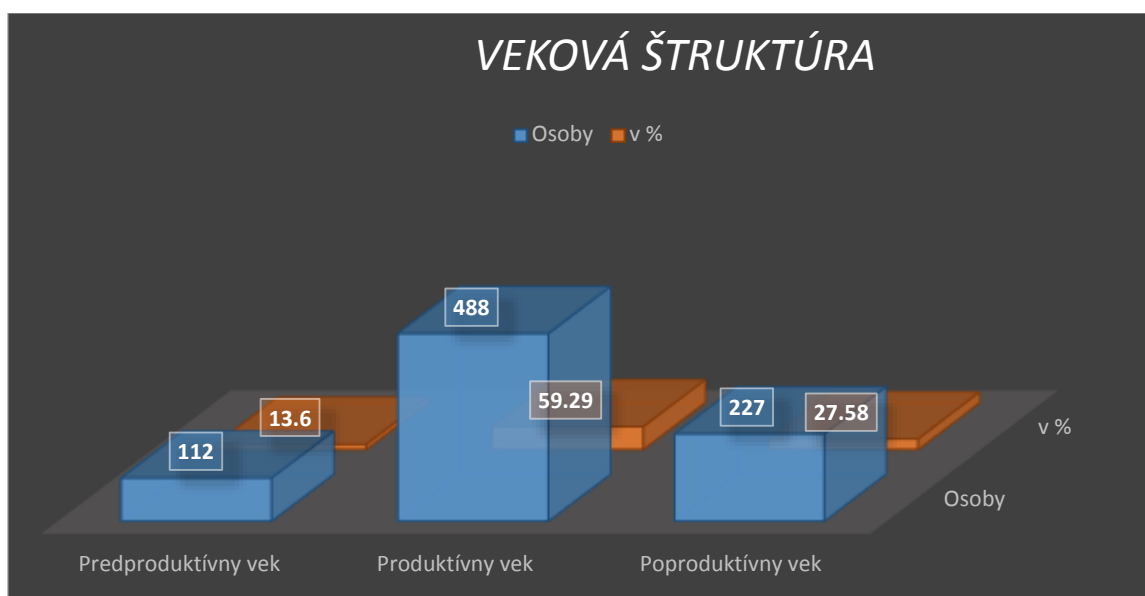
tabuľka č. 2

Veková kategória	Osoby	v %
Predproduktívny vek (0-14)	112	13,60
Produktívny vek	488	59,29
- ženy (15-54)	220	26,73
- muži (15-59)	268	32,56
Poproduktívny vek (55+ ženy, 60+ muži)	227	27,58

Zdroj: ObÚ Pataš

Aktuálny graf vekovej štruktúry obyvateľstva

Graf č. 2



Národnostná a náboženská štruktúra

Z hľadiska národnostného zloženia môžeme konštatovať, že obyvateľstvo obce je v tomto smere jednotné. Občania maďarskej národnosti podľa údajov z roku 2014 tvorili 80,19 % obyvateľov (abs. 660 obyvateľov), ďalej sú to Slováci zastúpení 11,3 % (abs. 93 obyvateľov), občania rómskej národnosti tvorili 8,74 % (abs. 72 obyvateľov) česká a nezistená národnosť je zastúpená iba minimálne (pod 1%).

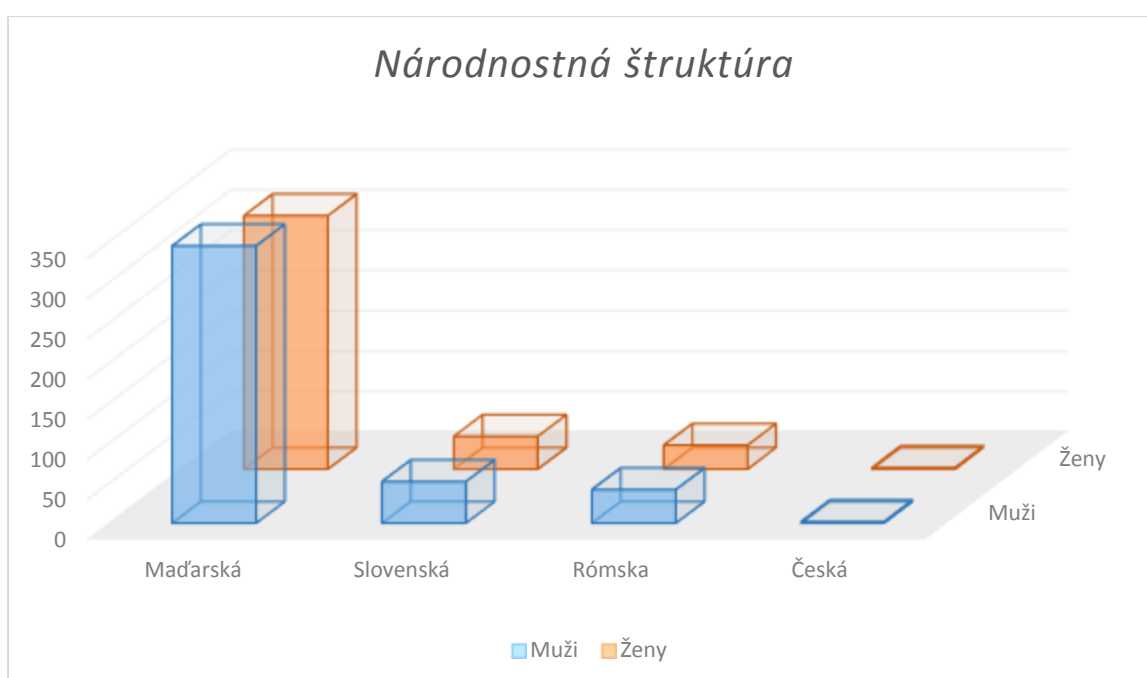
Národnostná štruktúra obyvateľstva

tabuľka č. 3

Národnostná štruktúra	Muži	Ženy	Spolu
Maďarská	345	315	660
Slovenská	52	41	93
Rómska	42	30	72
Česká	2	2	4

Národnostná štruktúra obyvateľstva

Graf č. 3



V religióznej štruktúre obyvateľstva je najvyšším podielom zastúpená reformovaná kresťanská cirkev, ku ktorej sa hlási 65,46 % obyvateľov (abs. 527 obyv.), ďalej sú to občania s vyznaním rímsko-katolíckej cirkvi s 32,30 % (abs. 260 obyv.). S 1,73 % (abs. 14 obyvateľov) sú zastúpení občania bez vyznania. Menším podielom sú zastúpení občania bez, nezisteného vyznania/cirkvi, evanjelickej cirkvi augsburského vyznania.

Náboženské vyznanie obyvateľov

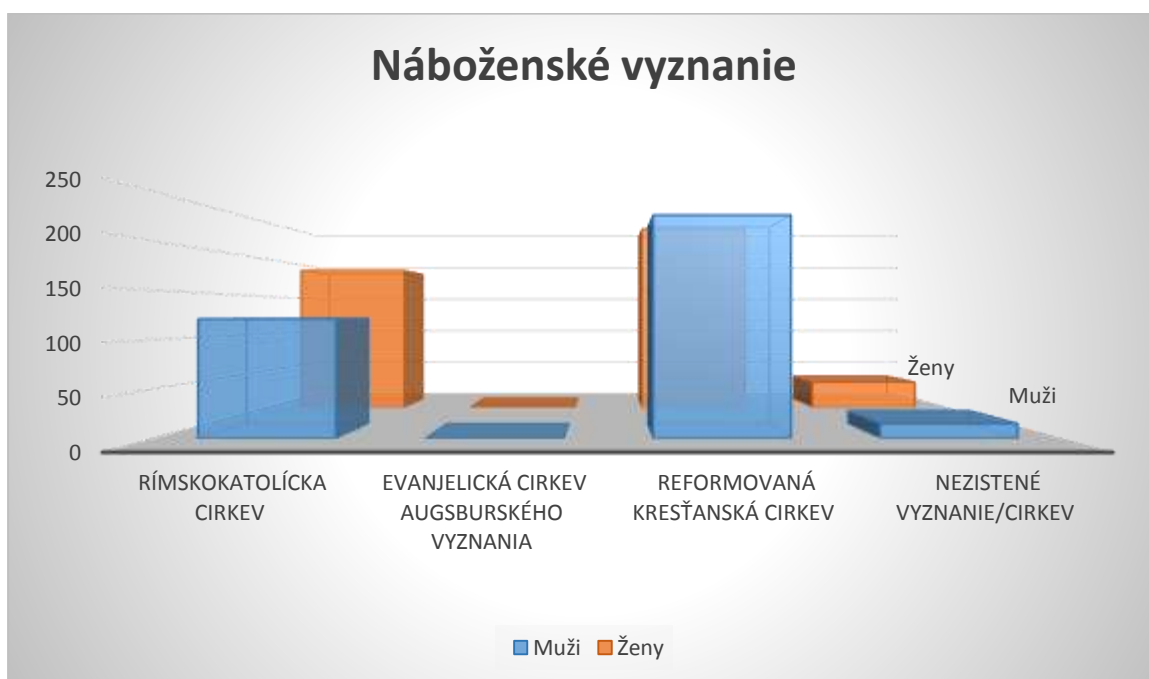
tabuľka č. 4

Náboženské vyznanie / cirkev	Muži	Ženy	Spolu
Rímskokatolícka cirkev	121	185	306
Evanjelická cirkev augsburského vyznania	0	1	1
Reformovaná kresťanská cirkev	226	241	467
Nezistené vyznanie/cirkev	15	34	49

Zdroj: ObÚ Pataš

Náboženské vyznanie obyvateľov

Graf č. 4



Ekonomická charakteristika

Ekonomický potenciál Trnavského samosprávneho kraja predstavuje spolupôsobenie v kraji sa nachádzajúceho kapitálu, ľudských zdrojov a prírodných daností za účelom výroby produkcie a poskytovania služieb. Hospodársky rozvoj v posledných rokoch sa výrazne

dynamizuje vplyvom prítomnosti automobilového priemyslu a súvisiacich subdodávateľských subjektov.



Trnavský kraj hraničí s 3 štátmi – Českou republikou (spoločná hranica cca 45 km), Rakúskom (cca 12 km) a Maďarskou republikou (cca 48 km), čo vytvára predpoklady pre rozvoj cezhraničnej spolupráce. Priaznivý demografický potenciál, strategická geografická poloha, dlhodobé tradície kúpeľníctva a priaznivé klimatické podmienky sú predpokladom ďalšieho ekonomického rozvoja. Trnavský samosprávny kraj je súčasťou „zlatého trojuholníka“ – rozvojového regiónu Viedeň – Bratislava – Győr. Vzdialenosť Trnava - Viedeň je cca 118 km a Trnava Győr cca 108 km. V blízkosti sa nachádza letisko M. R. Štefánika v Ivánke pri Dunaji (cca 50 km) a letisko Schwechat – Wien (cca 110 km).

Odvetvia sekundárneho sektora poskytujú širší priestor pre diverzifikáciu výroby tovarov ako aj ponuku práce a prinášajú vyšší ekonomický efekt. Z tohto dôvodu má priemysel rozhodujúci vplyv na ekonomický rozvoj regiónu.

Okolie obcí patrí medzi najproduktívnejšie poľnohospodárske oblasti Slovenska, s celkovou výmerou poľnohospodárskej pôdy 294 225 ha, čo predstavuje 70,9 % z celkovej rozlohy kraja. Z celkovej výmery poľnohospodárskej pôdy takmer 90 % (89,8 %) tvorí orná pôda 264 138 ha.

Priemyselná výroba má na tvorbe HDP Trnavského kraja podiel 36% a predpokladá sa, že objem priemyselnej výroby bude v budúcom období stúpať v dôsledku zahájenia výroby v nových priemyselných podnikoch. Priemysel sa koncentruje v krajskom meste Trnava. Od roku 1989 prešla hospodárska základňa okresu hlbokou reštrukturalizáciou. Najväčšie podniky v Trnave zanikli alebo výrazne obmedzili výrobu (TAZ, Zornica, Drevina, cukrovar).

Automobilový závod PSA Peugeot-Citroen v Trnave, v ktorom postupne vzniklo viac ako 3500 nových pracovných príležitostí (z toho asi 40 % pre obyvateľov Trnavského okresu) je momentálne najväčším zamestnávateľom. V roku 2006 trnavskú fabriku opustilo okolo 60 tis. vozidiel, v roku 2007 by to malo byť asi 240 tisíc. Pri plnej kapacite v roku 2008 vyprodukuje závod 300 tis. áut ročne, za hodinu to bude 55 áut. Lokalizáciou závodu sa mesto i širší región stalo atraktívnym i pre subdodávateľské firmy. Okrem vzniku nových pracovných miest to v krátkom čase prinieslo celkový ekonomický rozvoj v oblasti obchodu, služieb, rekreácie a zvýšenie životnej úrovne obyvateľstva.

Jedným z najdôležitejších ukazovateľov ekonomickej vyspelosti regiónu je cena práce. Priemerná mzda v Trnavskom kraji za 3. štvrtrok 2005 bola 17209 Sk, čo je na úrovni priemeru SR. V okrese Trnava bola v roku 2003 priemerná nominálna mzda 17712 Sk, t.j. mierne nad úrovňou priemeru SR.

Územie okresu Dunajská Streda je intenzívne využívanou poľnohospodárskou oblasťou. Poľnohospodárska výroba sa prevažne zameriava na pestovanie obilnín, kukurice, cukrovej repy, zeleniny a ovocia. Lesné hospodárstvo je zastúpené len v malej miere vzhľadom na nízku lesnatosť /najmä pozdĺž hlavných tokov/. V okrese prevažuje najmä potravinársky priemysel. Z ostatných odvetví je zastúpené strojárstvo, drevospracujúci priemysel, stavebníctvo, zdravotníctvo, chemický priemysel. V obci Gabčíkovo sa nachádza vodná elektrárňa.

Podnikateľské prostredie v okolí obce a v obci

Z hľadiska rozvoja ekonomických aktivít je najvýznamnejším pólom rozvoja pre obec Pataš mesto Veľký Meder a Dunajská Streda.

V rámci obce patria medzi najväčších zamestnávateľov nasledovné podnikateľské subjekty:

Hlavní zamestnávateľa v obci	Sídlo organizácie	Počet zamestnancov	Druh výroby
Medzičilizie, a.s.	Čiližská Radvaň	25	Poľnohospodárstvo
Kiss- Soós- rozličný tovar	Pataš	8	Služby
Stlimm & Schneider	Pataš	20	Ľahký priemysel

Stručná charakteristika podnikateľského prostredia	
Predajňa potravinárskeho tovaru	Áno
Predajňa zmiešaného tovaru	Áno
Pohostinské odbytové stredisko	Áno
Predajňa nepotravinárskeho tovaru	Nie
Predajňa pohonných látok	Nie
Zariadenie pre údržbu a opravu motorových vozidiel	Nie
Predajňa súčiastok a príslušenstva pre motorové vozidlá	Nie
Hotel (motel, botel)	Nie
Penzión *** až *	Nie
Turistická ubytovňa **, *	Nie
Chatová osada *** až *	Nie
Kemping * až ****	Nie
Ostatné hromadné ubytovacie zariadenia	Nie
Komerčná poisťovňa	Nie
Komerčná banka	Nie
Bankomat	Nie

Zdroj: Štatistický úrad Slovenskej republiky, údaje k 31.12.2014

Občianska vybavenosť

Infraštruktúra je podmieňujúcim faktorom ekonomického a sociálneho rozvoja obce. Je tvorená technickou a sociálnou infraštruktúrou. Technická infraštruktúra je faktorom podmieňujúcim alokáciu firiem a ich prosperitu. Rovnako dôležitý význam má z pohľadu obyvateľov, nakoľko determinuje kvalitu ich života.

Kanalizácia

Obec Pataš nedisponuje vybudovanou kanalizáciou. Pri menších obciach je táto skutočnosť veľmi častá. V súčasnosti sa odpadové vody dočasne uskladňujú v žumpách. Pri budovaní kanalizácie je mimoriadne vysoká investičná náročnosť, ktorá by zaťažila obecný rozpočet.

Vodovod

Obec Pataš má 100 % pokrytie verejným vodovodom. Prevádzkovateľom vodovodu je Vodárenská spoločnosť Nitra. Zásobovanie obyvateľstva na Slovensku pitnou vodou z verejných vodovodov v porovnaní s okolitými európskymi krajinami je v súčasnosti stále nedostačujúca.

Plynofikácia obce

Celá obec je splynofikovaná. Plynofikácia mala pozitívny vplyv na stav životného prostredia v obci, nakoľko sa znížil podiel popolu zo spaľovania uhlia z komunálneho odpadu. Zemný plyn (ZP) je zo všetkých fosílnych palív pre životné prostredie najprijateľnejší, pretože neprodukuje kyslíčniky síry, pevné častice a emituje aj omnoho menej NO_x a CO₂. Samotná plynofikácia však má vplyv na zmenu zloženia komunálneho odpadu (mierny nárast papiera, plastov a pod.). Prevádzkovateľom plynovodu je Slovenský plynárenský priemysel a.s. Bratislava.

Stručné zhrnutie technickej infraštruktúry obce Pataš	
Pošta - pojazdná	Áno
Káblková televízia	Nie
Verejný vodovod	Áno
Verejná kanalizácia	Nie
Kanalizačná sieť pripojená na ČOV	Nie
Rozvodná sieť plynu	Áno
Najbližšia zastávka vlakov - názov	Dolný Štál
Najbližšia zastávka vlakov - vzdialenosť v km	8

Zdroj: Štatistický úrad Slovenskej republiky, údaje k 31.12.2014

Technická infraštruktúra

Cestovný ruch

Cestovný ruch predstavuje odvetvie, ktoré má prierezový charakter a na jeho realizácii sa priamo podieľa celý rad ďalších odvetví (doprava, kultúra, stavebníctvo, zdravotníctvo, priemyselné odvetvia, poľnohospodárstvo).

Hospodárske dôsledky cestovného ruchu na obec sú:

- tvorba nových pracovných miest a následné znižovanie nezamestnanosti,
- zdroj príjmov a tvorba multiplikačného efektu,

- pozitívne ovplyvňovanie zárobkovej situácie obyvateľstva, stimuluje ďalšie aktivity a tak zlepšuje hospodársky a sociálny rozvoj obyvateľstva,
- zvýšenie sebavedomia obyvateľstva,
- stimulácia rozvoja infraštruktúry – regiónu,
- dôležitý faktor medzinárodnej spolupráce.

Tieto skutočnosti jasne dokazujú nutnosť a potrebu tvorby a realizácie ďalších projektov a zároveň nutnosť venovať zvýšenú pozornosť tejto oblasti.

Cestovný ruch v regióne je poznačený termálnym kúpaliskom **THERMALPARK** v Dunajskej Strede.

THERMALPARK v Dunajskej Strede patrí medzi najobľúbenejšie a najnavštevovanejšie rekreačné strediská Žitného ostrova. Liečivú termálnu vodu, park, jazierko, bazény, reštauráciu, bufety, hotel, penzión a kemp - to všetko ponúka svojim návštevníkom, túžiacim po bezstarostnom oddychu i zábave.

K dovolenkovej pohode určite prispievajú rôzne služby ako masáže, či sauny. Športovo založení sa môžu zabaviť pri volejbale, tenise, plážovom futbale, minigolfe či na tobogáne.

Deťom je k dispozícii malé ihrisko, kde sa môžu zabaviť na hojdačkách, preliezkach a pieskovisku.

Stravovanie je k dispozícii v dennom bare so širokým sortimentom jedál. V lete možnosť bufetového stravovania a občerstvenia v areáli Thermalparku.

Na ploche 26 hektárov sa kúpania chtiví návštevníci môžu osviežiť v šiestich bazénoch a pre najmenších je k dispozícii jeden detský bazén. Pestovaný trávnik ponúka priestor tak na oddych a opaľovanie sa, ako aj na rôzne hry a zábavu.

Termálna voda teploty 57 °C sa získava z geotermálneho vrtu o hĺbke 1 600 metrov.



V rámci bližšieho regiónu je pre obec dôležité termálne kúpalisko vo Veľkom Mederi, ktoré predstavuje dôležitý pilier cestovného ruchu v rámci regiónu obce Pataš.

Thermalpark Veľký Meder s celoročnou prevádzkou aj počas štátnych sviatkov 365 dní v roku. Areál termálneho kúpaliska obkolesený 100 ha lesoparkom sa nachádza medzi Dunajskou Stredou a Komárnom, 10 km od maďarských hraníc a 65 km od Bratislavy.

Vo všetkých 9 bazénoch je termálna voda s teplotou 26 – 38 °C, ktorá má blahodárne účinky na pohybové ústrojenstvo, chrbtice, svalstva a má regeneračné účinky na ľudský organizmus.

Krytý komplex okrem 4 bazénov ďalej ponúka návštevníkom perličkový kúpeľ, masáž, biosolárium, saunový svet, bioptron liečbu, kozmetický salón, magnetoterapiu Bemer, termoakupresúrne masážne lôžko Ceragem, samoobslužnú reštauráciu a bar.

V sezóne návštevníci majú k dispozícii 9 bazénov s vodnou plochou 3 400 m². Pre spríjemnenie pobytu našich hostí ďalej ponúkame reštaurácie a bufety so širokým výberom jedál a nápojov, 3 tobogány, aquaaerobic, športové ihriská, ostrov drobčekov, elektroautička, stolný tenis a detské ihriská.



Nedáľeko obce sa nachádza **rybársky revír Štrkovisko Padáň** - rázcestie sa nachádza 14 km od Dunajskej Stredy, na križovatke ciest Padáň - Pataš a Boheľov - Pataš. Štrkovisko vzniklo v roku 1970 ťažbou štrkopiesku a od roku 2000 je súkromným rybárskym revírom spoločnosti Gaviál s.r.o.. Jeho rozloha je 5,4 ha, hĺbka vody max. 6 metrov.

Počas sezóny je štrkovisko otvorené od marca do októbra, je zarybnené nasledovnými druhmi rýb: kapor, lieň amur, pleskáč, karas, šťuka, ostriež, červenica, plotica, slnečnica. Návštevnosť a popularita štrkoviska stúpa z roka na rok, návštevníci si pravidelne odnášajú vlastnoručne ulovené ryby, alebo iba trénujú svoje majstrovstvo pri zdolávaní rýb.

Najväčšou prednosťou štrkoviska je bohaté zarybnenie rybami a v sezóne pravidelné dopĺňanie rýb každých 14 dní výhradne počas otváracích hodín. Tak má každý návštevník možnosť vidieť kvalitu a kvantitu zarybňovaných rýb. Štrkovisko je ideálnym miestom relaxu nielen pre športových rybárov ale aj pre rodinných príslušníkov a nerybárov.

V bezprostrednom okolí sú vybudované stoly, lavice a slamené prístrešky s ohniskami. V letných mesiacoch je možné si zakúpiť u obsluhy štrkoviska chladené nápoje.



Sociálna infraštruktúra

Sociálna infraštruktúra je určená na uspokojovanie potrieb obyvateľstva. Jej rozmiestňovanie je spojené so štruktúrou osídlenia, ako aj veľkosťou obce a práve tieto faktory spôsobujú, že fungovanie akéhokoľvek zariadenia sociálnej infraštruktúry na území obce by bolo vzhľadom na výšku rozpočtu obce ekonomicky neúnosné.

Zameranie a koncentrácia zariadení sociálnej infraštruktúry je priamo spojená s potrebou racionalizovať dostupnosť k nej, stanoviť ich optimálnu kapacitu vo vzťahu k dopytu. Zmenou spoločensko-ekonomického systému došlo k prerozdeleniu za rozvoj a financovanie sociálnej infraštruktúry medzi štátnu správu, miestnu a regionálnu samosprávu a súkromný sektor.

Obec Pataš v súčasnosti nedisponuje domovom dôchodcov ani zariadením opatrovateľskej služby a ani detským domovom. Najbližší domov dôchodcov sa nachádza v okresnom meste Dunajská Streda vzdialenom 16 km od obce.

Zdravotníctvo

Zdravotné strediská majú výrazný vplyv na kvalitu poskytovanej zdravotnej starostlivosti v obci a kvalitu života v obci celkovo. V súčasnosti v obci nefunguje zdravotné stredisko. Lekársku pohotovosť a základnú, ako aj odbornú starostlivosť majú občania zabezpečenú vo Veľkom Medery, ktorý je vzdialený 16 km alebo v okresnom meste Dunajská Streda, kde sa nachádza Nemocnica s poliklinikou. Najbližšie zdravotné stredisko sa nachádza v Dolnom Štále – vzdialenom 8 km (pediater, všeobecný lekár, stomatológ, gynekológ), kde sa nachádza aj lekárneň. Potenciálnym záujmom obce je vybudovanie menšieho zdravotného strediska priamo v obci Pataš, ktoré by poskytovalo základnú starostlivosť (všeobecný lekár, pediater).

Kultúra

Strediskom kultúrnej infraštruktúry v obci je kultúrny dom bez právnej subjektivity, ktorého kapacita je 200 miest s dvomi sálami. Kultúrny dom disponuje šatňou, kuchynkou a javiskovým sedením.

Budovu kultúrneho domu na svoju činnosť využívajú hlavne nasledovné organizácie a spolky: tanečné spolky, literárny krúžok a precvičovanie aerobicu.

Obec disponuje vlastnou knižnicou. Obecné zastupiteľstvo komunikuje s občanmi prostredníctvom obecného rozhlasu a pošty.

Stručné zhrnutie kultúrnej infraštruktúry obce Pataš	
Kúpalisko umelé alebo prírodné	Nie
Telocvičňa	Nie
Ihrisko pre futbal (okrem školských)	Áno
Knižnica	Áno
Videopožičovňa a DVD požičovňa	Nie
Kino stále	Nie

Zdroj: Štatistický úrad Slovenskej republiky, údaje k 31.12.2014

Bývanie

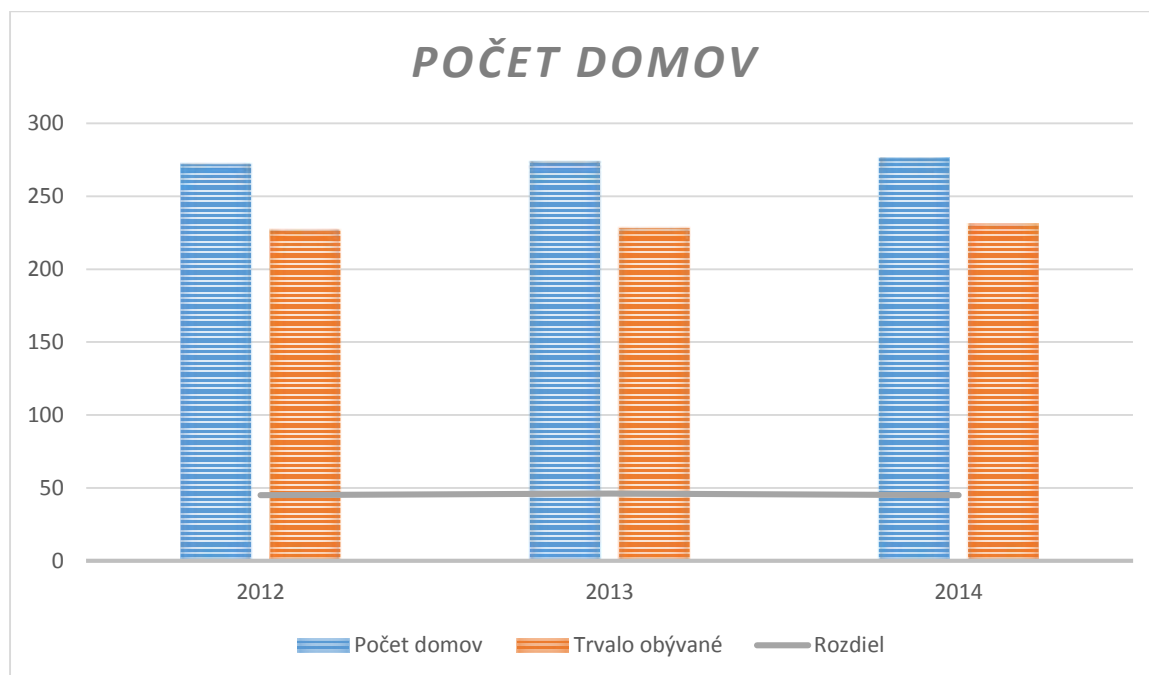
Bytový fond sa sústreďuje v bytových domoch ale i v tradičných rodinných domoch. Pri porovnaní s priemernými ukazovateľmi štandardu bývania okresu Dunajská Streda sa zistilo, že bytový fond v obci Pataš sa vyznačuje mierne vyšším plošným štandardom, najmä z hľadiska kritérií veľkosti obytnej plochy, počtu obytných miestností a počtu osôb na 1 obytnú miestnosť.

Domový fond

tabuľka č.5

Rok	Počet domov	Trvalo obývané	Rozdiel
2012	272	227	45
2013	274	228	46
2014	276	231	45

Zdroj: ObÚ Pataš



Vzdelávanie a kultúra

Školstvo

Dôležitým predpokladom pre rozvoj obce je stabilizácia ekonomicky produktívnych ľudí a vytvorenie podmienok pre život a prácu v regióne. Kvalitný výchovno-vzdelávací proces zabraňuje odlivu ekonomicky aktívnych obyvateľov z obce do centralizovaných aglomerácií miest. Zameraním školy je umožniť rozvíjať mimoškolské aktivity detí a spoluprácu s partnermi.

Sústava škôl v obci je materskou školou a základnou školou. Tým sú dané dobré predpoklady pre ich vzájomné prepojenie do hierarchického systému.

V zmysle Zákona č. 29/1984 Zb. § 5, § 6 základná škola poskytuje základné vzdelanie; žiaci nadobúdajú základné vedomosti, zručnosti a postoje v zmysle vedeckého poznania a v súlade so zásadami vlastenectva, humanity a demokracie. Základná škola pripravuje žiakov pre ďalšie

štúdium. Činnosť základnej školy má nesporný vplyv na vyvážený rozvoj v obci. Zariadenie zastáva kľúčovú úlohu pri výchove a vzdelávaní novej generácie. Fungujúca školská infraštruktúra je základom pre ekonomický rozvoj regiónu. Zároveň dôležitým predpokladom pre rozvoj regiónu je stabilizácia ekonomicky produktívnych ľudí a vytvorenie podmienok pre život a prácu v regióne. Kvalitný výchovno-vzdelávací proces zabraňuje odlivu ekonomicky aktívnych obyvateľov z regiónu do centralizovaných aglomerácií miest. Zameraním školy je umožniť rozvíjať mimoškolské aktivity detí a spoluprácu s partnermi.

Základnú školu s vyučovacím jazykom maďarským, ktorá má právnu subjektivitu, navštevovalo v školskom roku 2014 23 žiakov. Základná škola vo svojej práci využíva moderné vyučovacie metódy a podporuje tak vytváranie špeciálnych tried v bežných školách, pedagogické poradenstvo a starostlivosť o deti.

Materskú školu s vyučovacím jazykom maďarským, ktorá je pričlenená k ZŠ navštevovalo v školskom roku 2014 29 detí, pričom minulý školský rok to bolo 32 detí.

Všeobecným trendom je pokles obsadenosti všetkých školských i predškolských zariadení, ktorý vychádza z demografického vývoja a pretrvávajúcej migrácie obyvateľstva.

Kultúrne podujatia

V oblasti kultúry a spoločenského života sa konajú každý rok akcie:

Názov kultúrneho podujatia	Rok konania	Počet návštevníkov
Deň obce	každoročne	1500

**(pri každoročne organizovaných podujatiach údaj za 1 rok)*

Fungujúca kultúrna infraštruktúra je dôležitá pre sociálno-ekonomický rozvoj regiónu, pretože poskytovaním adekvátnych priestorov na konferenčné, prednáškové, kultúrno-spoločenské a iné účely sa dosiahne vyvážený regionálny rozvoj prostredníctvom zvýšenia konkurencieschopnosti obce.

SWOT analýza

Swot analýza obce Pataš bola použitá ako metóda, ktorá vychádza:

- ✓ z analýzy doterajšieho vývoja,
- ✓ súčasného stavu obce s uvedením jeho silných stránok,
- ✓ súčasného stavu obce s uvedením jeho slabých stránok,
- ✓ jeho potenciálnych rozvojových zdrojov – príležitostí (šancí),
- ✓ jeho potenciálnych ohrození rozvojových zámerov – hrozieb (rizík).

Pre definovanie základných prvkov SWOT analýzy obce boli využité:

- ✓ poznatky z doterajšieho vývoja a súčasného stavu vybavenia obce,
- ✓ rozvojové zámery obce,
- ✓ strategické ciele, ich priority a opatrenia.

Silné stránky obce predstavujú potenciálne faktory ďalšieho rozvoja obce vo všetkých základných oblastiach. Vytvárajú východiskovú základňu pre stanovenie reálnych rozvojových cieľov.

Slabé stránky obce predstavujú limitujúce faktory rozvojových zámerov a oblastí, na ktoré treba sústrediť pozornosť orgánov samosprávy.

Príležitosti (šance) sú faktormi, ktoré umožňujú pri ich využití naplnenie rozvojových zámerov obce, ich reálnosť a urýchlenie. Poznanie reálnych príležitostí je východiskom stanovenia splniteľných rozvojových cieľov.

Ohrozenia (riziká) predstavujú skutočnosti, ktoré môžu negatívne ovplyvniť resp. spomaliť realizáciu strategických cieľov rozvoja obce. Dôsledná analýza možností vzniku rizík na celospoločenskej i komunálnej úrovni predstavuje predovšetkým analýzu možností pri zabezpečovaní finančných zdrojov.

SILNÉ STRÁNKY	SLABÉ STRÁNKY
<ul style="list-style-type: none"> ▪ výborná geografická poloha obce ▪ tradícia poľnohospodárskej výroby v regióne ▪ primerané surovinové zabezpečenie z domácej poľnohospodárskej produkcie ▪ existencia významných mestských sídel v blízkosti prepojených s obcou dopravnou a technickou infraštruktúrou ▪ vysoká rozmanitosť a atraktivita kultúrneho dedičstva a súčasnej kultúry ▪ bohatý kultúrny život ▪ spätosť obyvateľov obce s prírodou a zdravý životný štýl ▪ výhodná poloha v rámci Slovenska, blízkosť nadradených vnútroštátnych a medzinárodných koridorov, ľahká dopravná prístupnosť ▪ prítomnosť významného zdroja zamestnanosti priamo v obci ▪ úroveň malého a stredného podnikania ▪ ponuka voľných plôch ▪ dostatočný bytový fond ▪ dostatok voľnej pracovnej sily ▪ dobré teritoriálne pokrytie energetickou sieťou s primeranou prenosovou kapacitou a s mierne zvyšujúcou energetickou bilanciou ▪ zásobenosť obyvateľov pitnou vodou z verejného vodovodu ▪ dostatočná kapacita a pokrytie plynárenskou infraštruktúrou ▪ uplatňovanie zákona o odpadoch (dôraz na nútenú separáciu a recykláciu) 	<ul style="list-style-type: none"> ▪ veľkosť obce ▪ chýbajúca kompletná kanalizácia v obci ▪ v obci nebol vykonaný Register obnovenej evidencie plôch ▪ nízka propagácia obce ▪ nedostatok ubytovacích a stravovacích zariadení ▪ nedostatočná informovanosť obyvateľstva o stave životného prostredia ▪ nedostatočná osвета o problematike rovnosti príležitostí a ochrane pred diskrimináciou ▪ počet pracovných príležitostí v obci nepokrýva kapacity ekonomicky aktívneho obyvateľstva obce ▪ nevyhovujúci stav niektorých úsekov miestnych komunikácií a nepostačujúca infraštruktúra ▪ absentujúca zdravotnícka infraštruktúra ▪ nedostatočné využívanie potenciálu vidieckeho CR a agroturistiky
PRÍLEŽITOSTI	OHROZENIA
<ul style="list-style-type: none"> ▪ dokonalé zmapovanie existujúceho stavu ekonomického potenciálu a prognóza jeho očakávaného vývoja v budúcnosti je rozhodujúcim faktorom ekonomickej úspešnosti obce 	<ul style="list-style-type: none"> ▪ presun kompetencií na samosprávy bez adekvátneho presunu finančných zdrojov

<ul style="list-style-type: none"> ▪ využitie ekonomického potenciálu ▪ odstraňovanie administratívnych bariér podnikania a zlepšovanie podnikateľského prostredia ▪ zvyšovanie kompetencií samosprávy ▪ možnosti partnerskej spolupráce všetkých subjektov štátnej správy, samosprávy a neziskových organizácií zainteresovaných do oblasti sociálnych služieb ▪ rozvoj informačných technológií ▪ možnosti čerpania prostriedkov z fondov EU ▪ rozvoj odvetví využívajúcich obnoviteľné domáce zdroje ▪ atraktívne prostredie s potenciálom pritiažnutia vyšších príjmových skupín obyvateľov do obce ▪ zapájanie obyvateľov a nezamestnaných pri úpravách a zveľaďovaní obce ▪ pomoc mladým rodinám pri získavaní bývania v obci ▪ zvýšenie atraktívnosti obce ▪ skvalitnenie dopravnej a sociálnej infraštruktúry ▪ zvýšenie štandardu zdravotníckych zariadení ▪ vytvorenie a využívanie ubytovania v súkromí v obci 	<ul style="list-style-type: none"> ▪ možnosť narušenia environmentálnej rovnováhy vplyvom nevybudovanej kanalizácie ▪ zvyšovanie administratívnej záťaže vo verejnej správe ▪ nízka miera vymožiteľnosti práva v oblasti životného prostredia ▪ nedostatok financií ▪ legislatívne reštrikčné opatrenia od nadradených orgánov ▪ odliv kvalifikovanej pracovnej sily ▪ pokles a strata občianskych iniciatív v oblasti kultúry ▪ nízky dôraz na vlastnícke vzťahy - to, čo nikomu nepatrí, alebo to patrí všetkým, je devastované a nesprávne využívané ▪ nekomunikovanie prevencie v oblasti kriminality ▪ stagnácia vzdelanostnej úrovne obyvateľstva ▪ devastácia životného prostredia ▪ finančný dopad na rozpočet obce v dôsledku prísnejších predpisov na ochranu životného prostredia
---	--

Kľúčové disparity a hlavné faktory rozvoja

Hlavné príčiny regionálnych disparít sú v predovšetkým v realizácii postupných krokov ekonomickej reformy (devalvácia meny, liberalizácia cien, konverzia a následný rozpad trhov, odbytové ťažkosti), ktoré pôsobia s rôznou intenzitou na ekonomiku regiónov SR. Dopad

pôsobenia postupných krokov ekonomickej reformy mal vplyv na štruktúru ekonomiky regiónov.

Disparity a faktory rozvoja ovplyvňujúce úroveň udržateľnej celkovej konvergenie SR k EÚ 15 v programovacom období 2007 až 2013:

Kľúčové disparity:

1. nedostatočne využitý existujúci rastový potenciál regiónov,
2. nedostatočná úroveň rastového potenciálu regiónov,
3. sektorové a regionálne rozdiely v konkurencieschopnosti dané nedostatočným využitím existujúceho rastového potenciálu, ako aj jeho nedostatočnou úrovňou
4. útlm poľnohospodárskej prvovýroby

Hlavné faktory rozvoja:

1. zlepšenie dostupnosti regiónov a dovybavenie územia infraštruktúrou,
2. rozvoj ľudského potenciálu a efektívne využitie pracovných síl,
3. využitie, reštrukturalizácia, rozvoj produkčného potenciálu a zvyšovanie inovačnej kapacity regiónov
4. Zachovanie a ochrana životného prostredia v obci

Koherentné poradie faktorov rozvoja

Medzi kľúčové faktory rozvoja obce patrí jej výborná geografická poloha, ktorá výraznou mierou determinuje a určuje budúci rozvoj a úroveň konkurencieschopnosti obci v budúcnosti. Dobrá štruktúra sídelnej siete pre obsluhu územia má význam predovšetkým z hľadiska lokalizácie firiem a z hľadiska kvality života obyvateľov v obci.

Blízkosť významných mestských sídel prepojených s obcou dopravnou a technickou infraštruktúrou prináša zo sebou predovšetkým ekonomické a sociálne výhody. Ako sú napr. dostatok pracovných príležitostí, kvalitná štruktúra ekonomických činností a predpoklad pre rast a rozvoj potrieb a sociálnych istôt obyvateľstva a znižovanie nezamestnanosti. Obec sa

nachádza v regióne so značným potenciálom pre rozvoj priemyslu v okolí. V budúcnosti sa očakáva rozvoj priemyslu a v rámci neho zvyšovanie produktivity práce a pridanej hodnoty. Kvalitné podmienky pre umiestnenie firiem a závodov v spojení s relatívnym dostatkom zdrojov v regióne tiež vzbudzujú značný záujem zahraničných investorov.

Perspektívnym zámerom obce je podporovať cestovný ruch aj podporou budovania ubytovania v súkromí. Poskytovanie uvedeného ubytovania je podporovaná aktivita v rámci Plánu rozvoja vidieka SR 2007-2013, kde sú oprávnenými žiadateľmi fyzické osoby, ktoré zrekonštruujú svoje domy tak, aby mohli byť využívané okrem samotného bývania aj na ubytovanie v súkromí. Na uvedené aktivity je poskytovaný oprávnenému žiadateľovi nenávratný finančný príspevok do výšky 50% oprávnených nákladov z fondov EÚ. Prioritou obce by malo byť promptné a nápomocné vybavovanie potrieb obyvateľov (stavebné povolenie, konania a pod.).

Koherentné poradie disparít

Jednou z disparít obce, ktorá vyžaduje riešenie v strednodobom horizonte je dobudovanie kanalizácie v obci. Na základe novej úpravy zákona o vodách (§ 32 zákona 184/2002 Z.z.), ktorý stanovuje povinnosť odvádzať komunálne odpadové vody verejnými kanalizáciami. Aglomerácie od 2 000 do 10 000 EO (ekvivalentných obyvateľov) sú povinné takéto odvádzanie zabezpečiť do konca roku 2015 a aglomerácie nad 10 000 EO do konca roku 2010 podľa plánu rozvoja verejných vodovodov a kanalizácií.

Disparitou pre obec je jej veľkosť, ktorá vo významnej miere ovplyvňuje zloženie a efektívnosť miestnych verejných výdavkov. Preto v dôsledku ďalšieho presunu kompetencií na obce by bolo potrebné sa podrobnejšie zaoberať vzťahom medzi efektívnou veľkosťou samosprávnej jednotky a vplyvom obyvateľov na rozsah a štruktúru poskytovaných miestnych verejných služieb.

Nedobudovanie dopravnej infraštruktúry spôsobí zaostávanie regiónu a nevhodný režim dopravy zvýši záťaž životného prostredia aj priamo v obci. Dopravná infraštruktúra a jej

napojenosť na nadradené dopravné ťahy je bezprostredne podmieňujúcim faktorom alokácie firiem v obci alebo jej okolí. Vybudované cestné a železničné siete v regióne umožňujú približovať materiály, tovary i obyvateľstvo k rozvojovým pólom.

2.Strategická časť

Strategická časť PHSR obsahuje víziu územia, formuláciu a návrh stratégie, výber a popis strategických cieľov v jednotlivých politikách - oblastiach rozvoja (sociálna oblasť, ekonomická – hospodárska oblasť, environmentálna oblasť), opatrenia a ich vecný, finančný a časový rámeč. V podstate je do strategickkej časti zahrnutá stratégia, programovanie, realizácia a finančný plán. Strategická časť dokumentu rozvoja obce Pataš sa vzťahuje k časovému horizontu, v ktorom má zmysel hodnotiť dopady aktivít a projektov podporených jej rozvojovým programom (PHSR), čo predstavuje výhľad do roku 2030. Pre stanovenie stratégie je nevyhnutné rešpektovanie odhadov možných scenárov vývoja vyšších (nadmárodných, národných, regionálnych) úrovní pre strednodobé a dlhodobé časové horizonty.

Východiská pre odhady možných scenárov vývoja na nadnárodnej úrovni (Európska únia) sú deklarované predovšetkým v dokumente „Europa 2020“, v ktorom na stanovené ciele nadväzujú aj ukazovatele pre ich hodnotenie. Európska únia v dokumente deklaruje, že sústredí všetko svoje úsilie na preklopenie krízy a vytvorenie podmienok pre konkurencieschopnejšie hospodárstvo s vyššou mierou zamestnanosti. Prioritou stratégie „Europa 2020“ je dosiahnutie rastu, ktorý je inteligentný, udržateľný a inkluzívny.

A. Inteligentný rast - vytvorenie hospodárstva založeného na znalostiach a inovácii,

B. Udržateľný rast - podporovanie ekologickejšieho a konkurencieschopnejšieho hospodárstva, ktoré efektívnejšie využíva zdroje,

C. Inkluzívny rast - podporovanie hospodárstva s vysokou mierou zamestnanosti, ktoré zabezpečí hospodársku, sociálnu a územnú súdržnosť.

Európska únia si vo svojej stratégii do roku 2020 v dokumente „Europa 2020“ stanovila dosiahnutie piatich cieľov:

1. Zamestnanosť - zvýšiť mieru zamestnanosti obyvateľov vo veku 20 až 64 rokov na 75 %,

2. Výskum a vývoj - zvýšiť úroveň investícií do výskumu a vývoja na 3 % HDP,

3. Zmena klímy a energetická udržateľnosť - znížiť emisie skleníkových plynov o 20 % (alebo za predpokladu širšej globálnej dohody až o 30 %) oproti úrovniam z roku 1990, získať 20 % energie z obnoviteľných zdrojov, dosiahnuť 20-percentný nárast efektívnosti vo využívaní energie,

4. Vzdelávanie - Znížiť mieru predčasného ukončenia školskej dochádzky pod 10 %, minimálne 40 % podiel obyvateľov vo veku 30 – 34 rokov, ktorí majú ukončené vysokoškolské vzdelanie,

5. Boj proti chudobe a sociálnemu vylúčeniu - aspoň o 20 miliónov znížiť počet osôb, ktorým hrozí chudoba a sociálne vylúčenie.

Aby sa zabezpečilo plnenie týchto piatich cieľov, EÚ uplatňuje efektívny systém hospodárskeho riadenia, ktorý slúži na koordináciu politík na úrovni Únie a jednotlivých členských štátov. Neoddeliteľnou súčasťou tohto systému sú aj orgány miestnej samosprávy. Dialóg medzi vnútroštátnymi, regionálnymi a miestnymi orgánmi priblíži priority EÚ verejnosti a posilní v nej pocit zodpovednosti, ktorý je potrebný nato, aby sa do plnenia cieľov stratégie Európa 2020 zapojil každý.

V mnohých krajinách EÚ sú regionálne a miestne orgány zodpovedné za oblasti politiky súvisiace so stratégiou Európa 2020 – je tomu tak aj na Slovensku, kde miestne samosprávy majú zodpovednosť za svoje originálne a prevzaté kompetencie. Je nevyhnutné, aby si všetky úrovne verejnej správy uvedomovali potrebu efektívnej implementácie stratégie „Európa 2020“ na účely dosiahnutia inteligentného, udržateľného a inkluzívneho rastu a aby každý orgán splnil svoje úlohy pri uplatňovaní potrebných zmien.

Aplikáciu stratégie „Európa 2020“ pre jednotlivé členské krajiny sa snaží Európska únia konkretizovať v odporúčaníach pre jednotlivé krajiny. Podľa odporúčania pre Slovenskú republiku slovenské hospodárstvo zaznamenalo jednu z najrýchlejších obnov po finančnej kríze a čelí výzvam, ako je posilnenie domácej výrobnéj základne, diverzifikácia zdrojov rastu, a zároveň konsolidácia dosiahnutého pokroku, pokiaľ ide o štrukturálne reformy a verejné financie. Po spomalení v roku 2013 hospodárska činnosť na Slovensku v roku 2014 opäťovne vzrástla. Napriek tomu sa očakáva, že podmienky na trhu práce sa budú zlepšovať len mierne. Na zlepšenie rastového potenciálu Slovenska sú potrebné ďalšie opatrenia. Takisto by sa mali zintenzívniť reformy v oblastiach ako je zamestnanosť, vzdelávanie, podnikateľské prostredie a inovácia, energetika a verejná správa. Hoci celkový deficit verejných financií v roku 2013

dosiahol 2,8 % HDP a očakáva sa, že aj v nadchádzajúcich rokoch zostane pod úrovňou 3 % HDP, korekcia nadmerného deficitu nesie so sebou riziká. Okrem toho sa vláda plánuje naďalej zameriavať na rastovo orientované výdavky, avšak poskytnuté údaje tento cieľ úplne nepotvrdzujú. Odporúčania Európskej komisie pre Slovenskú republiku na rok 2014 v skratke: Komisia vydala šesť odporúčaní pre jednotlivé krajiny určené Slovensku, aby tak pomohla zlepšiť jeho hospodársku výkonnosť. Týkajú sa týchto oblastí: verejné financie, dane, trh práce, vzdelávanie a odborná príprava, sieťové odvetvia, podnikateľské prostredie a efektívnosť verejnej správy.

Ciele a priority

Globálnym cieľom Programu hospodárskeho a sociálneho rozvoja obce Pataš je podporiť vyvážený rozvoj v obci prostredníctvom postupného zvyšovania jej konkurencieschopnosti. Strategickým cieľom obce je vytvorenie vhodného sociálne – trhového a trvalo-udržateľného prostredia, ktoré bude podporovať vlastné úsilie a výkony obyvateľov pri tvorbe pracovných príležitostí, bude založené na akceptácii vlastníckych práv jednotlivcov a povedie jednotlivcov k dobrovoľnej zodpovednosti o sociálne slabších a o životné prostredie. Jednotlivé prioritné oblasti s popisom cieľov sú uvedené v nasledujúcej tabuľke:

<i>Priority a ciele</i>		
P. č.	Priorita	Cieľ
1	Podpora trvalo udržateľného rozvoja	Zabezpečiť stabilný rast ekonomickej aktivity v obci a jej okolí, ktorý je základom hospodársko-sociálneho postavenia jej občanov: - priemysel - cestovný ruch - ostatné služby - poľnohospodárstvo
2	Ochrana životného prostredia	Zachovať úctu k životnému prostrediu nielen na úrovni platných noriem v oblasti ochrany životného prostredia, ale hlavne zvyšovať povedomie obyvateľov aby sami aktívne prispievali k ochrane svojho okolia.

3	Investície do občianskej infraštruktúry	Prispieť k skvalitneniu a dobudovaniu občianskej infraštruktúry v oblastiach ako sú technická, sociálna, zdravotná a kultúrna infraštruktúra. Súčasťou tejto priority je aj riešenie a zlepšovanie situácie v oblasti bývania.
4	Rozvoj občianskej spoločnosti	Cieľom je aktivizácia obyvateľstva formou kultúrnych a športových podujatí ako aj kontinuálne zvyšovanie participácie obyvateľov na daniach v obci.
5	Podpora rozvoja služieb pre obyvateľov	Cieľom je skvalitnenie služieb poskytovaných na území obce ako aj zabezpečenie takých, ktoré v súčasnosti absentujú.

Rozvojová vízia obce

Víziou je obec využívajúca výhodnú geografickú polohu, zásobovaná všetkými druhmi energií s primeranou ekologickou záťažou, umožňujúcou hospodársky rast za podmienok trvalo udržateľného rozvoja a využívajúca obnoviteľné zdroje energie. Obec s kvalitnou infraštruktúrou ponúkajúcou komunikačné, informačné a verejné služby na najvyššej úrovni, využívajúca úzku spoluprácu verejného, neziskového i podnikateľského sektoru a občanov obce.

Formulár č. S 1 – Plánovací formulár – Vízia (povinný v predpísanej štruktúre)

Vízia

„Obec Pataš je to otvorená a bezpečná obec občanov s pozitívnym vzťahom k obci, ktorá rozvážnym a cieľavedomým rozvojom zabezpečuje obyvateľom zvyšovanie kvality života.

Úspešnou realizáciou regionálnych politík, využitím verejných a súkromných investícií došlo k využitiu jej vnútorného potenciálu pre rozvoj cestovného ruchu, vyrovnaniu

regionálnych disparít a k vyváženému rozvoju obce.“

Formulár č. S 2 – Tabuľka strategických cieľov a opatrení (povinný v predpísanej štruktúre)

Prioritné oblasti			
1.Prioritná oblasť sociálna	2.Prioritná oblasť ekonomická	3.Prioritná oblasť environmentálna	4.Prioritná oblasť inštitucionálna
Ciele prioritných oblastí			
Cieľom je starostlivosť o ľudské zdroje a zvýšenie ich kvality	Cieľom je udržanie ekonomickej výkonnosti a zvyšovanie konkurencieschopnosti	Cieľom je ochrana a tvorba životného prostredia	Cieľom je skvalitňovanie verejnej správy
Opatrenia prioritných oblastí			
1.1 Rekonštrukcia obecných budov	2.1 Rekonštrukcia a výstavba miestnych komunikácií.	3.1 Vybudovanie ČOV	4.1 Aktualizácia rozvojových dokumentov
1.2 Organizácia a podpora kultúrnych podujatí .	2.2 Rekonštrukcia obecných budov	3.2 Vybudovanie splaškovej kanalizácie v obci a v miestnych častiach	4.2 Konceptia financovania aktivít a projektov
1.3 Výstavba viacúčelového ihriska	2.3 Vybudovanie kamerového systému v obci.	3.3 Projekt osvetlenia, vzdelávania a propagácie separovaného zberu.	4.3 Využívanie medzinárodnej spolupráce
	2.4 Revitalizácia budovy Základných škôl a Materskej školy	3.4 Vytvorenie zberného dvora na zber a triedenie separovaného odpadu	
	2.5 Zateplenie multifunkčnej budovy		
	2.6 Renovácia budovy domu dôchodcov, vytvorenie dennej stacionárnej stanice		

3. Programová časť

Programová časť PHSR nadväzuje na strategickú časť a obsahuje najmä zoznam opatrení a projektov na zabezpečenie realizácie programu rozvoja obce. Programová časť PHSR obce Pataš obsahuje celkový prehľad projektov v jednotlivých oblastiach stratégie a základný návrh ukazovateľov je hodnotenie programu rozvoja.

Po schválení PHSR a jeho aktualizácii (po schválení jednotlivých operačných programov) sa pozornosť obce sústreďí na hľadanie možností financovania jednotlivých projektov a efektívne využívanie týchto možností.

Akčný plán

Celkový prehľad programu rozvoja obce Pataš

tabuľka č. 6

Op.	Projekt obce	2015	2016	2017	2018	2019	2020
1	1.1. Rekonštrukcia obecných budov						
	1.2 Organizácia a podpora kultúrnych podujatí .						
	1.3 Výstavba viacúčelového ihriska						
2	2.1 Rekonštrukcia a výstavba miestnych komunikácií.						
	2.2 Rekonštrukcia obecných budov						
	2.3 Vybudovanie kamerového systému v obci.						
	2.4 Revitalizácia budovy Základných škôl a Materskej školy						
	2.5 Zateplenie multifunkčnej budovy						
	2.6 Renovácia budovy domu dôchodcov, vytvorenie dennej stacionárnej stanice						
3	3.1 Vybudovanie ČOV						
	3.2 Vybudovanie splaškovej kanalizácie v obci a v miestnych častiach						
	3.3 Projekt osvetu, vzdelávania a propagácie separovaného zberu.						

	3.4 Vytvorenie zberného dvora na zber a triedenie separovaného odpadu						
4	4.1 Aktualizácia rozvojových dokumentov						
	4.2 Konceptia financovania aktivít a projektov						
	4.3 Využívanie medzinárodnej spolupráce						

Vecné vymedzenie projektov – Prioritná oblasť sociálna

tabuľka č. 7

Opatrenie	Ciele opatrenia
1.1 Rekonštrukcia obecných budov	Túto oblasť zabezpečuje obec v rámci svojich kompetencií, pre skvalitnenie a perspektívne dobudovanie služieb však môže využiť aj mimorozpočtové zdroje financovania.
1.2 Organizácia a podpora kultúrnych podujatí .	Obec má veľkú históriu v organizovaní kultúrnych podujatí a plánuje pokračovať aj v nasledujúcom období.
1.3 Výstavba viacúčelového ihriska	Obec plánuje v nasledujúcich rokoch zlepšiť podmienky obyvateľov v oblasti športovania.

Vecné vymedzenie projektov – Prioritná oblasť ekonomická

tabuľka č. 8

Opatrenie	Ciele opatrenia
2.1 Rekonštrukcia a výstavba miestnych komunikácií.	Cieľom je zabezpečiť celoročnú dostupnosť, bezpečnosť a udržiavanie miestnych komunikácií, chodníkov a verejných priestranstiev. Verejný priestor a starostlivosť oň je kompetenciou samosprávy a je možné kombinovať rozpočtové a mimorozpočtové zdroje financovania.
2.2 Rekonštrukcia obecných budov	Cieľom opatrenia je postupná rekonštrukcia verejných budov zameraná hlavne na ich energetickú efektívnosť.
2.3 Vybudovanie kamerového systému v obci.	Vytváranie podmienok pre bezpečnosť v obci.
2.4 Revitalizácia budovy Základných škôl a Materskej školy	Cieľom je zlepšenie podmienok v školských areáloch.
2.5 Zateplenie multifunkčnej budovy	Cieľom je zlepšiť energetickú efektívnosť budovy.

2.6 Renovácia budovy domu dôchodcov, vytvorenie dennej stacionárnej stanice	Realizácia tohto projektu bude postupovať v závislosti od dostupnosti finančných prostriedkov.
---	--

Vecné vymedzenie projektov – Prioritná oblasť environmentálna

tabuľka č. 9

Opatrenie	Ciele opatrenia
3.1 Vybudovanie ČOV	Zámerom obce je v programovom období 2014-2020 vybudovať vodovodnú a kanalizačnú sieť.
3.2 Vybudovanie splaškovej kanalizácie v obci a v miestnych častiach	Investičný projekt dobudovania environmentálnej infraštruktúry ako podmienky pre kvalitu života v tejto oblasti.
3.3 Projekt osvetlenia, vzdelávania a propagácie separovaného zberu.	Cieľom opatrenia je efektívna prevádzka rekonštruovaného verejného osvetlenia v obci.
3.4 Vytvorenie zberného dvora na zber a triedenie separovaného odpadu	Cieľom je zvyšovanie efektivity odpadového hospodárstva.

Vecné vymedzenie projektov – Prioritná oblasť inštitucionálna

tabuľka č. 10

Opatrenie	Ciele opatrenia
4.1 Aktualizácia rozvojových dokumentov	Sledovanie demografických údajov bude jedným z ukazovateľov pre aktualizáciu rozvojovej dokumentácie v strednodobom horizonte.
4.2 Koncepcia financovania aktivít a projektov	V rámci projektu bude spracovaná koncepcia zhodnocujúca všetky možnosti a organizačno-ekonomické modely pre multizdrojové financovanie investičných, ale aj neinvestičných aktivít obce v rokoch 2014-2020 s výhľadom do roku 2030.
4.3 Využívanie medzinárodnej spolupráce	Neinvestičný projekt s charakterom trvalej činnosti.

Plnenie hlavných strategických cieľov dlhodobého rozvoja obce sa realizuje stanovením ich priorít a definovaním jednotlivých konkrétnych opatrení, ktoré sa premietajú do projektov a projektových zámerov.

Vzhľadom na veľkosť obce a rozsah plánovaných aktivít bude obecná samospráva realizovať riešenie uvedených zámerov predovšetkým predkladaním žiadostí na dotácie zo štátnych fondov a z príslušných fondov Európskej únie.

Plnenie strategických cieľov rozvoja obce, stanovených priorít a prijatých opatrením bude rozhodujúcim spôsobom ovplyvňovať postup výstavby veľkých nadregionálnych a celoštátnych investícií v katastrálnom a záujmovom území obce.

Aktualizácia stanovených priorít a prijatých opatrení, pri dodržaní hlavných strategických cieľov rozvoja, bude uskutočňovať obecná samospráva pri každoročnom stanovení hlavných úloh samosprávy a spracovaní obecného rozpočtu. Základom bude stav prípravy jednotlivých projektov a reálne predpoklady na získanie potrebných finančných prostriedkov.

Súbor ukazovateľov výsledkov a dosahov vrátane východiskových a cieľových hodnôt

Súčasťou programovej časti je aj stanovenie ukazovateľov pre hodnotenie PHSR. Ukazovatele výsledkov a dopadov pre PHSR sú spracované v prehľade vo formulári P2.

Výstupy projektu predstavujú práce, služby a tovary, ktoré boli financované počas realizácie aktivít projektu vyjadrené z finančného a vecného hľadiska.

Výsledok projektu (výstup programu) predstavuje okamžitý efekt realizácie aktivít projektu (výstupy z aktivít), ktorý je k dispozícii pre cieľovú skupinu alebo predstavuje služby poskytnuté cieľovej skupine.

Dopad predstavuje vyjadruje dlhodobý efekt intervencie na danú prioritnú oblasť alebo cieľovú skupinu, ktorý je mimo priamej a výlučnej kontroly subjektu zodpovedajúceho za realizáciu projektu.

Ukazovatele výstupu sú obvykle priradené k jednotlivým projektom. Označujú hmatateľné produkty, bezprostredne dosiahnuté realizáciou jednej alebo viacerých aktivít, vyjadrené v merateľných fyzických alebo peňažných jednotkách. Odrážajú skutočnosť, že niečo bolo vytvorené, vyprodukované, zriadené, zrealizované.

Ukazovatele výsledku vyjadrujú priamy hmatateľný efekt projektu na cieľovú skupinu projektu bezprostredne po ukončení realizácie projektu a merajú bezprostredný následok, ktorý bol vyvolaný výstupom (preto je medzi výstupom a výsledkom logická väzba).

Ukazovatele dopadu vyjadrujú dlhodobý efekt intervencie na územie a cieľovú skupinu, následky dosiahnutých výsledkov projektu, teda príspevok k riešeniu cieľov stanovených pre prioritnú oblasť, potrieb cieľovej skupiny alebo k odstraňovaniu prekážok či využívaniu potenciálu rozvoja územia (preto je medzi výsledkom a dopadom logická väzba).

Z tohto hľadiska preto nemusí byť dosiahnutie strategického cieľa vyjadrené ukazovateľmi dopadu, ale môže byť vyjadrené aj vhodnými ukazovateľmi výsledku. Pre oblasť hodnotenia dopadov pre PHSR obce Pataš boli ako východiskové hodnoty dopadových ukazovateľov stanovené dopadové ukazovatele na nulovej úrovni a hodnotenie dopadov sa uskutočňuje k termínu roku 2020.

Formulár č. P 2 – Tabuľka ukazovateľov výsledkov, dopadov (povinný v predpísanej štruktúre)

Typ ukazovateľa	Názov ukazovateľa	Definícia	Informačný zdroj	Merná jednotka	Východisková		
					2014	2017	2020
1.1 Rekonštrukcia obecných budov							
Hlavné – Core ukazovatele: - Výstupu - Výsledku - dopadu	Výstup	Náklady na zrealizované stavebné práce	Obec	Euro	0	25 000	50 000
	Výsledok	Nové bytové jednotky	Štatistika	Počet	0	5	10
	Dopad	Zlepšenie podmienok bývania	Databáza DATAcube	Počet	0	0	1
1.2 Organizácia a podpora kultúrnych podujatí							
Hlavné – Core ukazovatele: - Výstupu - Výsledku - dopadu	Výstup	Náklady na poskytnuté služby	Obec	Euro	0	15 000	30 000
	Výsledok	Počet aktivít/ročne	Obec	Počet	0	10	20
	Dopad	Zrealizované projekty pre	Štatistika	Počet	0	1	2

		zlepšenie podmienok kultúry					
1.3 Výstavba viacúčelového ihriska							
Hlavné – Core ukazovatele: - Výstupu - Výsledku - dopadu	Výstup	Náklady na realizáciu ihriska	Obec	Euro	0	5 000	10 000
	Výsledok	Počet športových podujatí/ročne	Obec	Počet	12	24	36
	Dopad	Zrealizované projekty pre zlepšenie športových podmienok	Štatistika	Počet	0	0	1
2.1 Rekonštrukcia a výstavba miestnych komunikácií.							
Hlavné – Core ukazovatele: - Výstupu - Výsledku - dopadu	Výstup	Náklady na poskytnuté služby	Obec	Euro	0	20 000	40 000
	Výsledok	Projektová dokumentácia	Obec	Kus	0	4	8
	Dopad	Pripravované projekty technickej infraštruktúry	Štatistika	Počet	0	0	1
2.2 Rekonštrukcia obecných budov							
Hlavné – Core ukazovatele: - Výstupu - Výsledku - dopadu	Výstup	Náklady na realizované stavebné práce	Obec	Euro	0	25 000	25 000
	Výsledok	Zlepšenie energetickej náročnosti budovy	Obec	%	0	30	30
	Dopad	Projekty energetickej efektívnosti	Databáza DATAcube	počet	0	0	1
2.3 Vybudovanie kamerového systému v obci.							
Hlavné – Core ukazovatele: - Výstupu - Výsledku - dopadu	Výstup	Náklady na dodaný tovar	Obec	Euro	0	0	15 000
	Výsledok	Nové monitorované miesta	Obec	Počet	0	0	10
	Dopad	Zníženie kriminality	Štatistika	%	0	0	8
2.4 Revitalizácia budovy Základných škôl a Materskej školy							

Hlavné – Core ukazovatele: - Výstupu - Výsledku - dopadu	Výstup	Náklady na realizované stavebné práce	Obec	Euro	0	2 000	4 000
	Výsledok	Kapacita podporených škôl/dieťa	Obec	Počet	0	100	200
	Dopad	Počet podporených zariadení školskej infraštruktúry	Štatistika	Počet	0	1	2
2.5 Zateplenie multifunkčnej budovy							
Hlavné – Core ukazovatele: - Výstupu - Výsledku - dopadu	Výstup	Náklady na realizované stavebné práce	Obec	Euro	0	0	10 000
	Výsledok	Zlepšenie energetickej náročnosti budovy	Obec	%	0	0	30
	Dopad	Projekty energetickej efektívnosti	Databáza DATAcube	počet	0	0	1
2.6 Renovácia budovy domu dôchodcov, vytvorenie dennej stacionárnej stanice							
Hlavné – Core ukazovatele: - Výstupu - Výsledku - dopadu	Výstup	Náklady na realizované stavebné práce	Obec	Euro	0	0	15 000
	Výsledok	Zlepšenie energetickej náročnosti budovy	Obec	%	0	0	30
	Dopad	Projekty energetickej efektívnosti	Databáza DATAcube	Počet	0	0	1
3.1 Vybudovanie ČOV							
Hlavné – Core ukazovatele: - Výstupu - Výsledku - dopadu	Výstup	Náklady na realizované stavebné práce	Obec	Euro	0	0	100 000
	Výsledok	Počet projektov využitia hnedých areálov	Štatistika	Počet	0	0	1
	Dopad	Zrealizované projekty v oblasti využitia	Databáza DATAcube	Počet	0	0	1

		<i>hnedých areálov</i>					
3.2 Vybudovanie splaškovej kanalizácie v obci a v miestnych častiach							
<i>Hlavné – Core ukazovatele:</i> - Výstupu - Výsledku - dopadu	<i>Výstup</i>	<i>Náklady na realizované stavebné práce</i>	<i>Obec</i>	<i>Euro</i>	<i>0</i>	<i>0</i>	<i>20000 00</i>
	<i>Výsledok</i>	<i>Dĺžka novovybudovanej siete</i>	<i>Obec</i>	<i>M</i>	<i>0</i>	<i>0</i>	<i>(bude doplnení)</i>
	<i>Dopad</i>	<i>Zrealizované projekty v oblasti budovania vodovodnej siete</i>	<i>Databáza DATAcube</i>				
3.3 Projekt osvetly, vzdelávania a propagácie separovaného zberu.							
<i>Hlavné – Core ukazovatele:</i> - Výstupu - Výsledku - dopadu	<i>Výstup</i>	<i>Náklady na realizované stavebné práce</i>	<i>Obec</i>	<i>Euro</i>	<i>0</i>	<i>0</i>	<i>23 000</i>
	<i>Výsledok</i>	<i>Zvýšenie množstva vyseparovaných komunálnych odpadov</i>	<i>Štatistika</i>	<i>t/rok</i>	<i>0</i>	<i>0</i>	<i>110</i>
	<i>Dopad</i>	<i>Zrealizované projekty v oblasti separovaného zberu odpadu</i>	<i>Databáza DATAcube</i>	<i>počet</i>	<i>0</i>	<i>0</i>	<i>1</i>
3.4 Vytvorenie zberného dvora na zber a triedenie separovaného odpadu							
<i>Hlavné – Core ukazovatele:</i> - Výstupu - Výsledku - dopadu	<i>Výstup</i>	<i>Náklady na realizované stavebné práce</i>	<i>Obec</i>	<i>Euro</i>	<i>0</i>	<i>0</i>	<i>5000</i>
	<i>Výsledok</i>	<i>Počet vytvorených miest</i>	<i>Obec</i>	<i>Počet</i>	<i>0</i>	<i>0</i>	<i>5</i>
	<i>Dopad</i>	<i>Zvýšenie efektivity odpadového hospodárstva</i>	<i>Štatistika</i>	<i>Počet</i>	<i>0</i>	<i>0</i>	<i>1</i>
4.1 Aktualizácia rozvojových dokumentov							
<i>Hlavné – Core ukazovatele:</i> - Výstupu - Výsledku - dopadu	<i>Výstup</i>	<i>Poskytnuté služby - náklady</i>	<i>Obec</i>	<i>Euro</i>	<i>0</i>	<i>2500</i>	<i>2500</i>
	<i>Výsledok</i>	<i>Počet aktualizovaných dokumentov</i>	<i>Obec</i>	<i>Počet</i>	<i>0</i>	<i>2</i>	<i>2</i>

	<i>Dopad</i>	<i>Zvýšenie efektivity kontrolovania a dodržiavania plánov</i>	<i>Obec</i>	<i>%</i>	<i>0</i>	<i>50</i>	<i>50</i>
4.2 Koncepcia financovania aktivít a projektov							
<i>Hlavné – Core ukazovatele:</i> - <i>Výstupu</i> - <i>Výsledku</i> - <i>dopadu</i>	<i>Výstup</i>	<i>Poskytnuté služby - náklady</i>	<i>Obec</i>	<i>Euro</i>	<i>0</i>	<i>1500</i>	<i>1500</i>
	<i>Výsledok</i>	<i>Počet aktualizovaných dokumentov</i>	<i>Obec</i>	<i>Počet</i>	<i>0</i>	<i>2</i>	<i>2</i>
	<i>Dopad</i>	<i>Počet vypracovaných žiadostí</i>	<i>Štatistika</i>	<i>Počet</i>	<i>0</i>	<i>6</i>	<i>6</i>
4.3 Využívanie medzinárodnej spolupráce							
<i>Hlavné – Core ukazovatele:</i> - <i>Výstupu</i> - <i>Výsledku</i> - <i>dopadu</i>	<i>Výstup</i>	<i>Poskytnuté služby - náklady</i>	<i>Obec</i>	<i>Euro</i>	<i>0</i>	<i>3000</i>	<i>6000</i>
	<i>Výsledok</i>	<i>Počet pripravených projektov</i>	<i>Obec</i>	<i>Počet</i>	<i>0</i>	<i>3</i>	<i>3</i>
	<i>Dopad</i>	<i>Počet realizovaných projektov</i>	<i>Štatistika</i>	<i>Počet</i>	<i>0</i>	<i>0</i>	<i>1</i>

4. Realizačná časť

Realizačná časť PHSR nadväzuje na programovú časť vo väzbe na program a navrhnuté ukazovatele. Realizačná časť obsahuje najmä východiská, popis organizačného zabezpečenia, popis komunikačnej stratégie PHSR k jednotlivým cieľovým skupinám a popis systému monitorovania a hodnotenia plnenia programu rozvoja obce.

Popis organizačného zabezpečenia

Orgánmi obce sú obecné zastupiteľstvo a starosta obce. Orgánmi obce sú zo zákona obecné zastupiteľstvo a starosta. Obecné zastupiteľstvo je zastupiteľský zbor obce zložený z poslancov. Najvyšším výkonným orgánom je starosta obce ako predstaviteľ obce. Starosta je štatutárnym orgánom, ktorý vystupuje v majetkovoprávných vzťahoch obce a v pracovnoprávných vzťahoch zamestnancov obce, v administratívno-právných vzťahoch je správnym orgánom. Výkonným orgánom starostu a zastupiteľstva je obecný úrad. Zriadené sú i komisie a je zastúpená aj funkcia zástupcu starostu a hlavného kontrolóra.

Obecný úrad vykonáva činnosti spojené so zabezpečením riadneho chodu a naplnením aktivít obce.

Zabezpečenie činností na úrovni programu

tabuľka č. 11

Činnosť	ObZ	Starosta	Komisia ObZ	ObÚ	Kontrolór/Audit
Financovanie	<i>schvaľuje</i>	<i>riadi</i>	<i>hodnotí</i>	<i>vykonáva</i>	
Implementácia	<i>schvaľuje</i>	<i>riadi</i>	<i>hodnotí</i>	<i>vykonáva</i>	
Hodnotenie	<i>schvaľuje</i>	<i>riadi</i>		<i>vykonáva</i>	
Monitoring	<i>schvaľuje</i>	<i>riadi</i>	<i>hodnotí</i>	<i>vykonáva</i>	
Kontrola	<i>schvaľuje</i>	<i>riadi</i>	<i>navrhuje</i>	<i>vykonáva</i>	<i>Vykonáva</i>

V podmienkach obce Pataš obecný úrad zabezpečuje výkon činností súvisiacich s realizáciou PHSR. Rozsah činností ObÚ podľa platného organizačného poriadku zodpovedá základným požadovaným činnostiam vo vzťahu k PHSR na úrovni programu aj na úrovni

jednotlivých projektov. V obci je zabezpečený plynulý tok informácií a zabezpečenie činností potrebných pre realizáciu PHSR, ako aj činností v rámci projektového cyklu na úrovni jednotlivých projektov, vrátane procesov s externými subjektami (príprava projektovej dokumentácie, príslušné povolenia, proces verejného obstarávania, dodávky služieb, tovarov a stavebných prác) a prípravu žiadostí o doplnkové zdroje financovania (vrátane zainteresovania externých subjektov v prípade nedostatočnej kapacity ObÚ). Existujúca kapacita organizačného zabezpečenia realizácie obce Pataš je zabezpečená v dostatočnej miere v rámci celého projektového cyklu.

Zabezpečenie činností projektového cyklu

tabuľka č. 12

<i>Činnosť</i>	<i>ObZ</i>	<i>Starosta</i>	<i>Komisia ObZ</i>	<i>ObÚ</i>	<i>Externé subjekty</i>
Fundraising		<i>vykonáva</i>			<i>Vykonáva</i>
Identifikácia	<i>schvaľuje</i>		<i>navrhuje</i>	<i>spolupracuje</i>	<i>Vykonáva</i>
Príprava				<i>vykonáva</i>	<i>Vykonáva</i>
Financovanie	<i>schvaľuje</i>		<i>hodnotí</i>	<i>vykonáva</i>	<i>Spolupracuje</i>
Kontraktácia		<i>vykonáva</i>		<i>spolupracuje</i>	
Implementácia				<i>vykonáva</i>	<i>Vykonáva</i>
Monitorovanie	<i>schvaľuje</i>		<i>hodnotí</i>	<i>vykonáva</i>	<i>Vykonáva</i>
Korekcie	<i>schvaľuje</i>		<i>navrhuje</i>	<i>vykonáva</i>	<i>Vykonáva</i>

Komunikácia a publicita

Zabezpečenie realizácie PHSR je dosahované koordinovaným prístupom a spoluprácou. Rôzne formy komunikácie budú súčasťou každého z pripravovaných a realizovaných projektov PHSR v rámci informovanosti a publicity alebo v rámci komunikácie zainteresovaných cieľových skupín pri príprave a realizácii jednotlivých projektov.

Hlavným cieľom komunikačnej stratégie je komunikácia s občanmi a dosiahnutie stavu, aby bol každý občan o všetkých súvislostiach, ktoré pre neho z PHSR a jeho realizácie vyplynú, informovaný včas, v dostatočnom rozsahu a primeranou formou. **Podstatný a hlavný nástroj komunikácie obce predstavuje webová stránka obce (www.obecpatas.sk) so**

sprievodnými komunikačnými kanálmi: informačná tabuľa, rozhlas, noviny. Komunikácia vo vzťahu k PHSR je okrem cieľovej skupiny „obyvatelia“ zameraná na dve cieľové podskupiny: **organizácie, zamestnanci.** Komunikácia so strategickými sociálno-ekonomickými partnermi a organizáciami je obsahom jedného z projektov PHSR na roky 2014-2020 a bude prebiehať kontinuálne v rámci tohto projektu a nepotrebuje žiadne mimoriadne opatrenia. Komunikácia so zamestnancami je súčasťou ich bežnej činnosti a nepotrebuje žiadne mimoriadne opatrenia.

Všestranným nástrojom komunikácie, ale aj hodnotenia, monitorovania a kontroly je „Materiál na rokovanie obecného zastupiteľstva“. Vstupné údaje pripravujú v dostatočnom predstihu zamestnanci obecného úradu, na príprave materiálu sa stanoviskami podieľajú komisie zastupiteľstva ako poradné orgány ObZ, stanovisko k materiálu dáva v prípade potreby kontrolór/audit, rokujú o ňom poslanci obecného zastupiteľstva, materiál je verejne prístupný a obecné zastupiteľstvo je verejné (o zastupiteľstve je informované obyvateľstvo a organizácie všetkými informačnými kanálmi).

Počas programového obdobia 2014-2020 sú naplánované 3 aktivity na predloženie tohto typu materiálu do obecného zastupiteľstva:

- aktivity týkajúce sa samotného procesu informovanosti a schvaľovania dokumentu
- aktivity týkajúce sa každoročného hodnotenia dokumentu PHSR
- aktivity týkajúce sa schvaľovania nových akčných plánov PHSR a schvaľovania rozpočtov pre navrhované projektové zámery vrátane prípadných korekcií

Z hľadiska efektivity nie je vylúčené ani spojenie aktivity týkajúcej sa hodnotenia PHSR za daný rok s návrhom nového akčného plánu.

Formulár č. R 3 – Záznam z monitorovania (povinný v predpísanej štruktúre)

Monitorovanie a hodnotenie

Správa o plnení akčného plánu obce Pataš k 30. 05. 2015 bola spracovaná v zmysle Programu hospodárskeho a sociálneho rozvoja obce Pataš na obdobie 2014-2020. Cieľom monitoringu akčného plánu obce je zostaviť komplexnú informáciu o tom, ako s plnia opatrenia navrhnuté

v PHSR obce počas celého obdobia platnosti dokumentu v rokoch 2014-2020. Tieto údaje sú k dispozícii pre samosprávu a širokú verejnosť.

Akčný plán obce Pataš je zoradený podľa priorít, oblastí a opatrení. Ku každému opatreniu je priradený garant – odborný útvar Obecného úradu, ktoré úlohou je zabezpečiť realizáciu navrhnutých aktivít a monitorovať ich plnenie. Odpočet aktivít v akčnom pláne je spracovaný z pohľadu obce Pataš.

Aktuálna verzia akčného plánu bude dostupná na webovej stránke: www.obecpatas.sk

Pripomienky k akčnému plánu obce je možné zaslať e-mailom na adresu: obecpatas@real-net.sk

Ďalší monitoring k akčnému plánu sa uskutoční dňa: 30. 10. 2015

Formulár č. R 5 – Plán hodnotenia a monitorovania (povinný v predpísanej štruktúre)

Plán priebežných hodnotení PHSR na programové obdobie 2014-2020		
Typ hodnotenia	Vykonať prvýkrát	Dôvod vykonania/periodocita
Strategické hodnotenie	2017	V zmysle príslušných ustanovení Zákona NRSR 539/2008 Z.z. o podpore regionálneho rozvoja .
Tematické hodnotenie časti PHSR	2017	Ak bola téma identifikovaná ako riziková vo výročnej monitorovacej správe za predchádzajúci PHSR
Ad hoc mimoriadne hodnotenie		Pri značnom odklone od stanovených cieľov a/alebo zmene stanovených cieľov jednotlivých prioritných oblastí a/alebo zmene hodnôt ukazovateľov. Pri návrhu na revíziu PHSR.
Ad hoc hodnotenie celého PHSR alebo jeho časti	2020	Na základe rozhodnutia starostu o príprave hospodárskeho a sociálneho rozvoja na programové obdobie 2020-2027.

5. Finančná časť

Finančný plán predstavuje indikatívne kvalifikované odhady pre rozpočty jednotlivých projektov, v prípadoch kde to bolo možné priamo rozpočtované náklady. Indikatívne odhady sa budú upresňovať pri prvej aktualizácii dokumentu, ktorá sa očakáva v druhej polovici roka 2015 po definitívnom schválení všetkých operačných programov Programového obdobia 2014-2020 a systému finančného riadenia EŠIF.

Finančné zabezpečenie

Obec samostatne rozhoduje a uskutočňuje všetky úkony súvisiace so správou obce a jej majetku. Osobitný zákon upravuje jej všetky záležitosti ako aj samosprávnú pôsobnosť. Obec financuje svoje potreby predovšetkým z vlastných príjmov, zo štátnych dotácií, ako aj z ďalších zdrojov.

Obec využíva príležitosti v oblasti podávania žiadostí a projektov o nenávratné zdroje financovania a prostriedky z fondov EU, zo štátnych, regionálnych alebo iných možných zdrojov.

Formulár č. F 3 – Model viaczdrojového financovania – intervenčná matica (povinný v predpísanej štruktúre)

Viaczdrojové financovanie							
Prioritná oblasť	Celkové náklady	Verejné zdroje					Súkromné zdroje
		EÚ	Štát	VÚC	Obec	Spolu	
Oblasť I.	135.000						
1.1	75 000		71 000		4 000		
1.2	45 000		42 000		3 000		
1.2	15 000		14 000		1 000		

Oblasť II.	161. 000						
2.1	60 000		57 000		3 000		
2.2	50 000		47 000		3 000		
2.3	15 000		14 000		1 000		
2.4	20 000		19 000		1 000		
2.5	6 000		5 700		300		
2.6	10 000		9 500		500		
Oblasť III.	2. 128 000						
3.1	100 000		95 000		5 000		
3.2	2 000 000		1 900 000		1 00 000		
3.3	23 000		21 000		2 000		
3.4	5 000		4 700		300		
Oblasť IV.	17. 000						
4.1	5 000		4 700		300		
4.2	3 000		2 800		200		
4.3	9 000		8 500		500		

Zdroj: vlastné spracovanie

Formulár č. F 5 – Indikatívny rozpočet - sumarizácia (povinný v predpísanej štruktúre)

	Rok										
	2014	2015	2016	2017	2018	2019	2020	2021	2022	2023	Spolu
I.Oblasť-sociálna	0,17	0,10	0,15	0,05	0,09	0,10	0,13	0,11	0,15	0,11	1,16 mil. €
II.Oblasť-ekonomická	0,18	0,03	0,02	0,17	0,09	0,19	0,21	0,14	0,11	0,13	1,27 mil. €
III.Oblasť-environmentálna	0,05	0,07	0,08	0,05	0,03	0,07	0,04	0,08	0,01	0,05	0,53 mil. €
IV.Oblasť-inštitucionálna	0,05	0,05	0,04	0,04	0,03	0,08	0,01	0,04	0,03	0,02	0,39 mil. €

Zdroj: vlastné spracovanie

Záver

Postup spracovania PHSR

Program hospodárskeho a sociálneho rozvoja je účelovo spracovaný, najmä z hľadiska cieľov a priorít rozvoja SR a možností využívania fondov EÚ.

Postup spracovania PHSR je v súlade s Metodikou na vypracovanie PHSR obce v zmysle novely zákona o podpore regionálneho rozvoja schválenej vládou SR 18. júna 2014. Samotnú chronológiu prípravy a vypracovania možno popísať nasledovne:

- 1) Vypracovanie **socio-ekonomickej analýzy obce**, v ktorej boli identifikované tendencie súčasného socio-ekonomického vývoja obce. Analýza bola zameraná na oblasti: rozvojový potenciál, ľudské zdroje, ekonomika, občianska vybavenosť, vzdelávanie a kultúra a životné prostredie.
- 2) Vypracovanie **analýzy realizovaných opatrení**, v rámci ktorej sa zhodnotili doterajšie skúsenosti predstaviteľov obce s implementáciou programov a podporou regionálneho rozvoja.
- 3) Vyhotovenie **SWOT analýzy**.
- 4) **Určenie kľúčových disparít a hlavných faktorov rozvoja**, vychádza z identifikácie hlavných problémov, ktoré PHSR rieši a určenia potenciálu pre toto riešenie.
- 5) **Definovanie samotej stratégie**. Tento bod priamo nadväzuje na SWOT analýzu s cieľom odstrániť, alebo zmierniť identifikované disparity pomocou využitia potenciálu reprezentovaného určenými faktormi rozvoja.
- 6) Vymedzenie opatrení a aktivít. Vychádza zo strategickej vízie obce, výsledkov analýz a stratégie PHSR. V rámci aktivít ide o činnosti, ktoré budú v rámci vymedzených opatrení podporené. Opatrenia predstavujú súhrn aktivít pomáhajúcich realizovať priority.
- 7) Definovanie merateľných ukazovateľov a **opis rozvojovej stratégie**.
- 8) Zostavenie finančného plánu. Východiskom boli disponibilné finančné zdroje obce a vymedzené opatrenia a aktivity.

9) **Definícia priorít a opatrení.**

10) Kompletizácia PHSR.

11) Schvaľovanie a publikovanie PHSR

V rámci samotnej prípravy PHSR prebiehalo zhromažďovanie aktuálnych informácií a dokumentov, spracovanie, porovnávanie a hodnotenie informácií, organizačné zabezpečenie a spracovanie získaných podkladov obce.

Dôvodom pre vypracovanie programu rozvoja bola potreba komplexného strategického rozvojového dokumentu, ktorý by pokrýval aj aspekty sociálneho, ekonomického, kultúrneho a inštitucionálneho rozvoja, ktoré v územnom pláne nie sú riešené Preto sa pre obdobie nasledujúcich 5 rokov, t.j. s platnosťou do roku 2020 vypracúva nový komplexný plánovací dokument spĺňajúci aktuálne kritériá strategického plánu pre úroveň miestnej samosprávy, ktorým je Program hospodárskeho a sociálneho rozvoja obce.

Príloha č. 1 k PHSR obce Pataš

Zoznam partnerov zapojených do spracovania PHSR:



EPIC Partner a.s.

Dunajské nábrežie 14

945 01 Komárno

Tel.: 0944/ 211 405

E-mail: info@epicpartner.sk

IČO: 48038521

DIČ: 2120034510

Web: www.epicpartner.sk

Obchodná spoločnosť zapísaná v Obchodnom registri Okresného súdu Nitra, oddiel: Sa, vložka č. 10492/N

Príloha č. 2 k PHSR obce Pataš

Zoznam informačných zdrojov použitých v PHSR:

Základné východiskové dokumenty na miestnej úrovni

- Program hospodárskeho a sociálneho rozvoja obce Pataš 2007-2013,
- Programový rozpočet obce Pataš na roky 2014-2016,
- Konceptia odpadového hospodárstva Obce Pataš v rokoch 2009-2013,
- Rating obce.

Základné východiskové dokumenty na úrovni kraja

- Program hospodárskeho, sociálneho a kultúrneho rozvoja TTSK 2007 – 2013,
- Územný plán VÚC TTSK,
- Regionálna inovačná stratégia TTSK, 2011.

Základné východiskové dokumenty na národnej úrovni

- Partnerská dohoda na roky 2014-2020,
- Operačné programy – Kvalita životného prostredia, Integrovaná infraštruktúra, Efektívna verejná správa, Ľudské zdroje, Výskum a inovácie, Integrovaný operačný program a ostatné,
- Národná stratégia regionálneho rozvoja Slovenskej republiky (2014),
- Základné východiskové dokumenty na nadnárodnej úrovni,
- Stratégia Európa 2020,
- Spoločenský strategický rámec EK.

Súvisiace legislatíva:

- Zákon NR SR č. 539/2008 Z.z.
- Zákon NR SR č. 369/1990 Z.z.
- Partnerská dohoda SR na roky 2014-2020
- Národná stratégia regionálneho rozvoja
- priority Nitrianskeho samosprávneho kraja
- Regionálna integrovaná územná stratégia

Príloha č. 3 k PHSR obce Pataš

Zoznam použitých skratiek:

PHSR – Plán hospodárskeho a sociálneho rozvoja

NR SR – Národná rada Slovenskej republiky

EŠIF – Európske štrukturálne a investičné fondy

RIUS – Regionálna integrovaná územná stratégia

TTSK – Trnavský samosprávny kraj

VÚC – Vyšší územný celok

ČSR – Česko – slovenská republika

NNKP – Nehnuteľné národné kultúrne pamiatky

KO – Komunálny odpad

MŠ – Materská škola

ZŠ – Základná škola

ZŠ s VJM – Základná škola s vyučujúcim jazykom maďarským

VŠ – Vysoká škola

UoZ – Uchádzači o zamestnanie

ÚPSVaR – Úrad práce, sociálnych vecí a rodiny

ČOV – Čistiareň odpadových vôd

NFP – Nenávratný finančný príspevok

ObÚ – Obecný úrad

ObZ – Obecné zastupiteľstvo